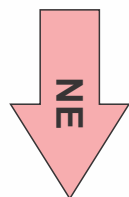
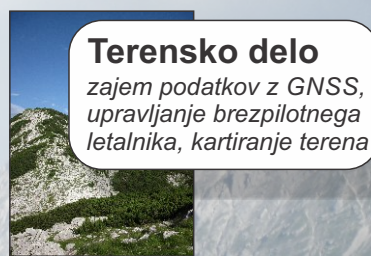
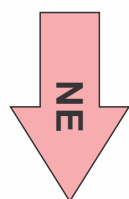


Test obvladovanja prostora in podatkov

Potrebujete pomoč
... pri zbiranju podatkov?



... pri analizi podatkov?



Podpora odločanju
določanje ustreznih površin,
najkrajše poti, ...

Klasifikacija pokrajine
klasifikacija zemljišč

Obdelava satelitskih slik in DMV
izkušnje s posnetki MODIS, Landsat ...

Python in HTML programiranje

... pri prikazu podatkov?



... 2D ali 3D?

3D prikazi pokrajine

Tematski in pregledni zemljevidi
primer: Kalifornija, zbirka Vodniki LGD

Očitno Vam gre na
našteti področjih odlično!
S tako dobro ekipo bi pa rad
sodeloval! Kako lahko sodelujemo?

Spletni GIS-i

izkušnje z ArcGIS Online
in ArcGIS Serverjem

**Če ste vsaj enkrat
odgovorili pritrdilno,
Vam lahko pomagam!**

dr. Rok Ciglič, univ. dipl. geog.
Geografski inštitut Antona Melika ZRC SAZU

e-pošta: rok.ciglic@zrc-sazu.si
<http://giam.zrc-sazu.si/ciglic>
profil Rok Ciglič: ResearchGate, LinkedIn