

X 5,6b

**IGU** INŠTITUT ZA GEOGRAFIJO UNIVERZE  
EDVARDA KARDELJA V LJUBLJANI

OPREDELITEV MANJ RAZVITIH OBLASTI IN OCENA TER  
PREDLOG UKREPOV ZA NJIHOV RAZVOJ

Ljubljana, Aškerčeva 12

LJUBLJANA, 1981

9m5, 0t, 122





Inštitut za geografijo univerze Edvarda Kardelja v  
Ljubljani

OPREDELITEV MANJ RAZVITIH OBMOČIJ IN OCENA TER PREDLOG  
UKREPOV ZA NJIHOV RAZVOJ

Naročnik: Republiški komite za družbeno planiranje

Nosilec:  
prof. dr. Vladimir Klemenčič

v.d. direktor:  
Metka Špes

Ljubljana, 1981

Tekst pripravil: Ivo Piry

Sodelavci: Božena Antonić  
Rado Genorio  
Bibijana Sajko  
Tatjana Zakotnik

## KAZALO

1. UVOD
2. DRUŽBENA AKCIJA ZA POSPEŠEVANJE SKLADNEJŠEGA REGIONAL-  
NEGA RAZVOJA
3. REZULTATI POLITIKE POSPEŠEVANJA SKLADNEJŠEGA REGIONAL-  
NEGA RAZVOJA
4. PROUČEVANJE REGIONALNEGA RAZVOJA NA PRIMERU SEVERO-  
VZHODNE SLOVENIJE
  - 4.1. Primer manj razvite regije Pomurja
  - 4.2. Opredelitev elementov in stopnje regionalnega razvoja
  - 4.3. Primer manj razvite občine in manj razvitega geografskega območja v razviti občini
5. ZAKLJUČEK
6. BIBLIOGRAFIJA
7. SEZNAM TABEL IN KART

## I. UVOD

Pojav manj razvitih območij na območju SR Slovenije je vezan na značilnost regionalnega razvoja Slovenije, v katerem se je pojavila neenakomernost v razvojnem procesu posameznih pokrajin. Razvojni proces, ki ga imenujemo regionalni razvoj, ker ga proučujemo z vidika pokrajin. Razvojni proces, ki ga imenujemo regionalni razvoj, ker ga proučujemo z vidika pokrajine oziroma regije, je rezultat delovanja številnih faktorjev, ki predstavljajo sestavine regionalne strukture. To strukturo sestavljajo tako ekonomski kot tudi socialni elementi, ki s svojo koncentracijo omogočajo višje oblike organizacije regionalne strukture in s tem tudi višjo stopnjo regionalnega razvoja. Tako so v Sloveniji posamezna manjša območja doživela v povojnem obdobju močnejši gospodarski razvoj, na osnovi koncentracije prebivalstva pogojene z večjim obsegom gospodarskih in negospodarskih dejavnosti ter boljše infrastrukturne opremljenosti, ki je izhajala iz podedovanega položaja posameznih območij. Na drugi strani pa so nekatera območja, predvsem robna, ob počasnejšem tempu lastnega razvoja vedno bolj zaostajala za intenzivnostjo razvojnega procesa na ravni celotne republike.

Nastale razlike so se s povojnim razvojem poglobljale, zato je Slovenije leta 1971 pristopila k sistemskemu usmerjanju skladnejšega regionalnega razvoja. Ob upoštevanju policentričnega razvojnega modela naj bi odpravili velike razlike v stopnjah gospodarske razvitosti med posameznimi območji republike, ter gospodarske razvitosti med posameznimi območji republike, ter zagotovili izenačevanje pogojev za življenje in delo prebivalstva.

Pospeševanje skladnejšega regionalnega razvoja je sicer privedlo do številnih izboljšav, ki pa žal niso na vseh ravneh vzpodbudile živahnjega razvoja. Veliko oviro pri tem predstavljajo negativna populacijska gibanja, saj se prebivalstvo v posameznih območjih še vedno razseljuje. Prav zato je težišče naše pozornosti namenjeno prebivalstvu, njegovim gibanjem, spremembam struktur in bivanju ter delu v pokrajini. Proučevanje vidikov nerazvitosti in vrednotenje stopenj regionalnega razvoja na osnovi demografskih in socioekonomskih potez razvoja prebivalstva, ki predstavlja osnovni potencial za nemoteno gospodarsko reprodukcijo v nekem danem območju, v povezavi z obstoječimi naravnimi danostmi, pomeni možnost relativno objektivnega ocenjevanja pogojev za nemoten regionalni razvoj.

Cilj naših raziskav je bil ugotoviti dejavnike, ki zavirajo razvoj in podčrtati ukrepe, ki so ali pa bi morali pokazati svoj učinek pri zagotavljanju razvoja manj razvitih območij. Pri tem smo izhajali iz obstoječega položaja, analiziranega v luči ukrepov pospeševanja razvoja manj razvitih območij v Sloveniji. Prav tako smo pri obravnavanju izhajali iz sedanjega gospodarskega položaja v domovini in svetu, ki je v znamenju energetske in surovinske krize ter stabilizacijskih ukrepov.

Izhodišče naloge je predstavljal okvir družbenih ukrepov za pospeševanje razvoja manj razvitih območij v SR Sloveniji, ki so bili sprejeti v letu 1975. Vpliv političnih, družbenih in gospodarskih posegov in ukrepov, katere smo skušali zajeti in ovrednotiti v naši študiji, je bil dosedaj vrednoten s pomočjo nekaterih socioekonomskih kazalcev. Ugotavljanje razlik v razvoju je bilo torej omejeno na določen vidik, ki je pogojen z obstoječim družbenim

informacijskim sistemom. Takšen pristop zahteva obravnavanje večjih teritorialnih enot kot so na primer občine, pri tem pa prihaja do vprašanj identifikacije problemov razvoja manj razvitih območij. Sprejeti ukrepi za pospeševanje razvoja manj razvitih območij so namreč v mnogočem pripomogli k izboljšanju položaja, vendar je bil tudi njihov vpliv omejen na posamezna ožja območja. Tako se je v večji meri pričela tudi notranja diferenciacija manj razvitih območij. Kot so nekdaj predstavljala ta območja nerazvitost v razvitem, tako se v današnjem času po skoraj desetletju izvajanja politike pospeševanja razvoja manj razvitih območij, pojavljajo razlike v sicer še vedno manj razvitih območjih.

## 2. DRUŽBENA AKCIJA ZA POSPEŠEVANJE SKLADNEJŠEGA REGIONALNEGA RAZVOJA

V povojnem obdobju do leta 1970 se je zlasti krepila gospodarska moč občin z večjimi ali manjšimi gospodarskimi središči starejšega ali novejšega datuma. Gospodarski razvoj je namreč temeljil na nenehnem povečevanju obsega industrijske proizvodnje. Zato so na drugi strani ostajala pretežno agrarna območja slovenskega podeželja v podrejenem položaju. V času naraščajoče industrializacije so ta večinoma agrarno prenaseljena območja predstavljala neizčrpen vir delovne sile, ki je z željo po zaposlitvi in izboljšanju osebnega standarda odhajala s podeželja. Koncentracija gospodarske dejavnosti, predvsem industrijske, je povzročila nastajanje razlik v ustvarjanju družbenega proizvoda po posameznih območjih, kar je predstavljalo osnovo za opredelitev neenakosti stanja in neenakomernosti razvoja posameznih območij v republiki. Razlike, ki so vodile v nastajanje socialnih problemov, so dobile takšen obseg, da je družba podvzela organizirano akcijo za pospeševanje



razvoja v socialno ogroženih območjih.

Leta 1971 je izšel zakon o ukrepih za pospeševanje razvoja manj razvitih območij v SR Sloveniji, ki je na osnovi treh kriterijev opredelil območja zaostajanja v razvoju. Ti kriteriji so obsegali, vrednost ustvarjenega narodnega dohodka na prebivalca, ki ni smela preseči 5.000 dinarjev, delež kmečkega prebivalstva, ki je presegal 40 % in delež zaposlenega prebivalstva /ob upoštevanju dnevne migracije delovne sile/, ki je bil manjši od 20 % od skupnega števila prebivalstva v posamezni občini. Na osnovi določil omenjenega zakona, so bili za obdobje 1971 - 1975 določeni kot manj razvita območja teritoriji naslednjih občin - Črnomelj, Gornja Radgona, Lenart, Lendava, Ljutomer, Murska Sobota, Ormož, Ptuj, Šentjur pri Celju, Šmarje pri Jelšah in Trebnje.

V teh občinah je po podatkih za leto 1970 živelo 18,2 % vsega prebivalstva v republiki, od katerih je bilo 15,2 % zaposlenih v družbenem in zasebnem sektorju, medtem ko je bil v republiki odstotek zaposlenih 32,3 %. Nizka stopnja zaposlenosti, povezana s pomanjkanjem delovnih mest in visok odstotek kmečkega prebivalstva so vodili k tretji značilnosti manj razvitih območij, to je odhajanju prebivalstva na delo v tujino. Leta 1971 je bilo namreč v manj razvitih območjih skoraj 27 % vsega zaposlenega prebivalstva na začasnem delu v tujini. Vsi navedeni elementi so se odražali v nizkem deležu, ki so ga manj razvita območja v tem letu ustvarila na področju narodnega dohodka v republiki, ki je dosegel vrednost 7,9 %.

Na podlagi določil zakona o ukrepih za pospeševanje razvoja manj razvitih območij v SR Sloveniji, so bili v srednjeročnem obdobju 1971-1975 doseženi nekateri pomembni rezultati,

ki so potrdili nujnost posebnega obravnavanja manjrazvitih območij. Predvsem se je povečala stopnja zaposlenosti prebivalstva v teh območjih, letna stopnja zaposlenosti pa je naraščala hitreje kot v republiki.

Na nivoju republike je znašala 4,2 %, v območjih, ki so bila opredeljena kot manjrazvita, pa se je gibala od 3,8 % /Ljutomer/ do 9,2 % /Trebnje/ s povprečno vrednostjo 6,2 %. Takšen razvoj je odvajal iz povečanega obsega investicij v gospodarstvo, ki so zagotovile odpiranje novih delovnih mest v območjih, ki so imela dosedaj premalo možnosti za zaposlovanje. V obdobju 1971-1975 se je v manjrazvitih območjih odprlo 16.268 delovnih mest, kar je vplivalo na povečanje deleža zaposlenih v skupnem številu prebivalstva manj razvitih območij, ki je leta 1975 dosegel 20,3 odstotka. Pri tem se število prebivalstva v manj razvitih območjih ni bistveno povečalo, saj je v obdobju 1971-1975 njegovo število poraslo samo za 0,6 %, medtem ko je bila istočasna rast prebivalstva v republiki znatno večja /4,2 %/.

Nova delovna mesta so torej omogočala predvsem nadaljnje zmanjševanje agrarne prenaseljenosti in zniževanje deleža kmečkega prebivalstva. Značilno preslojevanje kmečkih v delavsko kmečka gospodinjstva je bilo osnovna poteza deagrarizacije v manj razvitih območjih. Ojačala so tudi migracijska gibanja znotraj manj razvitih območij, predvsem v smeri priseljevanja v bližino delovnih mest v glavnih zaposlitvenih središčih. S tem procesom je bila povezana tudi naraščajoča urbanizacija občinskih središč in drugih centralnih krajev, ki se v pokrajinski fiziognomiji odraža v velikem številu novogradenj in širjenju območij s stanovanjsko gradnjo.

Intenzivnost procesov industrializacije in urbanizacije v dotedaj izrazito podeželskem tipu pokrajine je vodila k nastanku novih problemov, povezanih predvsem z preslabo razvito lokalno infrastrukturo, tako materialno kot socialno. Na področju materialne infrastrukture so bila to zlasti vprašanja ustrezne komunalne ureditve za potrebe stanovanjskih naselij, kot tudi industrijskih objektov. Poleg tega je prišlo do izraza nerazvita mreža cestnega in električnega omrežja, ki je zahtevala posodobitev in ojačitve. Zagotavljanje socialne infrastrukture na področju izpopolnitve mreže šol in zdravstvenih ter vzgojnovarstvenih ustanov, je potekalo prepočasi zaradi majhnega obsega sredstev, ki so se kljub visokim prispevnim stopnjam, lahko zbirale v manj razvitih območjih v te namene. Osnoven poudarek je bil namreč dan povečevanju obsega gospodarske proizvodnje kot temelju ustvarjanja družbenega proizvoda, ki naj bi zagotovil postopno rast in izenačevanje stopnje razvoja med manj razvitimi območji in republiko kot celoto.

Rezultati, ki jih je dalo prvo obdobje usmerjene družbene akcije za pospeševanje in izenačevanje regionalnega razvoja manj razvitih območij, so pokazali potrebnost koordinirane akcije na širšem družbenem nivoju. Vendar so se prav v prvem obdobju pokazale nekatere pomanjkljivosti, tako da je prišlo ob zaključku planskega obdobja v letu 1975 do novega zakonskega akta o manj razvitih območjih.

Med temeljne cilje razvojne politike SR Slovenije v obdobju 1976-1980 smo uvrstili potrebo po skladnejšem regionalnem razvoju, ki naj bi zagotovil enakopravnejše pogoje življenja in dela vsem delovnim ljudem in občanom, na osnovi postopnega aktiviranja razvojnih potencialov v posameznih območ-

jih republike. Ugotovljeno je bilo namreč, da so razlike v doseženi stopnji regionalnega razvoja posameznih območij še vedno tolikšne, da zahtevajo nadaljevanje družbene akcije za pospeševanje skladnejšega regionalnega razvoja.

Da bi zagotovili nadaljevanje takšne politike, je bil leta 1975 sprejet "Zakon o pospeševanju skladnejšega regionalnega razvoja v SR Sloveniji". Izhajal je iz dotedanega zakona in problemov, ki so se pojavili z njegovim uveljavljanjem v praksi. Razširjen je bil spekter kazalcev za opredeljevanje manj razvitih območij, predvsem z namenom podrobnejše teritorialne opredelitve teh območij. Dotedaj so namreč zajemala le območja posameznih občin, ne pa tudi geografskih območij oziroma regij, ki so presegale občinske okvire, imele pa so tudi značilnosti manjše razvitosti.

Kot manjrazvita so bila opredeljena tista območja, ki so izpolnjevala najmanj po en kriterij iz najmanj treh od določenih šestih skupin kriterijev za opredeljevanje manjše razvitosti. Posamezne skupine kriterijev so obsegale naslednje elemente:

1. Gospodarska razvitost
  - a/ družbeni proizvod na prebivalca
  - b/ delež zaposlenih
  
2. Prebivalstvo
  - a/ delež kmečkega prebivalstva
  - b/ gibanje števila prebivalstva v obdobju 1961-1975
  
3. Družbeni standard
  - a/ delež predšolskih otrok
  - b/ delež slušateljev višjih in visokih šol

#### 4. Infrastruktura

- a/ delež gospodinjstev z vodovodom v stanovanju
- b/ delež magistralnih in regionalnih cest

Za manjrazvita območja so bile opredeljene tiste občine, na območju katerih posamezni elementi niso dosegali 50 odstotkov povprečne vrednosti za posamezen element na nivoju republike.

Prav tako so bile kot manj razvita območja opredeljene tudi nekatere krajevne skupnosti in zaključena geografska območja s specifičnimi potezami gospodarskega razvoja kot na primer obmejna območja ob državni meji, Brkini in Kozjansko.

Pospeševanje razvoja naj bi temeljilo na večjem prizadevanju delovnih ljudi in občanov v manj razvitih območjih znotraj organizacij združenega dela, samoupravnih interesnih skupnosti in teritorialno upravnih enot, v povezavi s solidarnostjo delovnih ljudi in organizacij v drugih območjih SR Slovenije. Z namenom zagotoviti koordinirano akcijo za uresničevanje načel sprejetih z zakonom, je bil sklenjen istega leta tudi družbeni dogovor o pospeševanju skladnejšega regionalnega razvoja v SR Sloveniji v obdobju 1976-1980. Podpisniki dogovora so se obvezali, da bodo zagotavljali materialne in druge pogoje za skladnejši razvoj, ki naj bi dolgoročno omogočili regionalno bolj uravnoteženo poselitev prebivalstva v SR Sloveniji.

Prav tako je bilo z zakonom predvideno povezovanje na občinskem nivoju in na ravni krajevnih skupnosti, z ustanovitvijo medobčinskih organov samoupravljanja in območnih skupnosti krajevnih skupnosti. Predvideni proces povezovanja, ki naj bi pripomogel k usklajevanju programov razvoja

in aktivnosti za pospeševanje razvoja, je predvsem zaživel na medobčinski ravni, kjer je prišlo do ustanovitev medobčinskih samoupravnih organov v okviru družbenopolitičnih organizacij in gospodarskih zbornic. Slabše je bilo povezovanje krajevnih skupnosti, saj na primer v obmejnem območju SR Slovenije, ki tudi sodi v manj razvito območje, deluje le ena skupnost obmejnih krajevnih skupnosti in to na območju občine Maribor. Drugod ni prišlo do povezovanja krajevnih skupnosti, z namenom koordinacije naporov za odpravo vzrokov zaostajanja v razvoju. Reševanje problematike manj razvitih območij na ravni krajevnih skupnosti je bilo vezano predvsem na občinske okvire, v katerih so se nahajala posamezna manj razvita območja.

Osnovni namen sprejete družbene akcije je bil spodbujati gospodarska vlaganja, predvsem v razširitev in modernizacijo obstoječih ter gradnjo novih industrijskih objektov. Poleg tega je bila pomembna vloga namenjena razvoju turizma in drobnega gospodarstva, ob tem pa naj bi kar največ naporov vložili za modernizacijo kmetijske proizvodnje kot prevladujoče oblike dejavnosti prebivalstva v manj razvitih območjih.

Da bi zagotovili uresničevanje sprejetih načel razvojne politike, naj infrastrukturnega omrežja in hitrejši razvoj družbenih dejavnosti, kot osnove za zagotovitev enakomernega razvoja vseh oblik dejavnosti v manj razvitih območjih.

Ukrepi sprejeti na republiškem nivoju, ki naj bi omogočili izpolnjevanje določb zakona in družbenega dogovora o skladnejšem regionalnem razvoju, so bili vezani predvsem na spremembe v davčni politiki, ki naj bi vzpodbudila večji interes za gospodarske investicije v manj razvita območja.

V ta prizadevanja se je vključila tudi Gospodarska zbornica Slovenije s svojimi medobčinskimi odbori, ki naj bi poleg usmerjanja in povezovanja interesov organizacij združenega dela, nudila pomoč tistim organizacijam, ki so se odločile za vlaganja ali povezovanja gospodarskih organizacij na manj razvitih območjih z gospodarstvom v razvitejših območjih republike. Osnovo za gospodarski razvoj naj bi predstavljala tudi ugodna kreditna politika, ki so jo opredelile na podlagi enotnih meril in kriterijev slovenske poslovne banke v samoupravnem sporazumu, s katerim so zagotovile prednostno dodeljevanje kreditov tistim investitorjem, ki bodo vlagali v izgradnjo gospodarskih objektov v manj razvitih območjih.

Enotna akcija za pospeševanje skladnejšega razvoja se je odrazila tudi v programih samoupravnih interesnih skupnosti, predvsem tistih, ki združujejo organizacije s področja materialne infrastrukture in gospodarstva, kot na primer Republiška skupnost za ceste, Zveza vodnih skupnosti SR Slovenije, Združene PTT organizacije Slovenije, Samoupravna interesna skupnost elektrogospodarstva Slovenije, Zadružna zveza SR Slovenije, Samoupravna interesna skupnost za gozdarstvo, Kmetijska razvojna skupnost idr. Poleg teh samoupravnih interesnih skupnosti, so k družbenemu dogovoru pristopile tudi skupnosti s področja družbenih dejavnosti na nivoju republike.

### 3. Rezultati politike pospeševanja skladnejšega regionalnega razvoja

Proučevanje rezultatov pospeševanja regionalnega razvoja manj razvitih območij je temeljilo na izračunu nekaterih razpoložljivih podatkov na nivoju občin, zato smo vključili v obravnavo le tiste občine, katerih celotno ozemlje je opredeljeno v zakonu iz leta 1975 kot manj razvito ob-

močje /x/. Analiza je vključila enostavno primerjavo stanj oziroma stopnje razvoja, na začetku družbene akcije in v času njenega poteka. Primerjali smo kazalce kot so ustvarjeni družbeni proizvod na prebivalca, stopnja zaposlenosti prebivalstva, gibanje števila prebivalstva, delež predšolskih otrok v vzgojnovarstvenih organizacijah, delež slušateljev višjih in visokih šol, ki so bili izbrani kot elementi posameznih zakonsko opredeljenih kriterijev za določevanje manjše stopnje razvitosti. Omejitev analize na nekaj kazalcev regionalnega razvoja izhaja iz informacijske baze, ki je dosegljiva v publikacijah Zavoda SR Slovenije za statistiko.

Tabela 1

Rang grafikon ravni družbenega proizvoda na prebivalca po občinah v manj razvitih območjih SR Slovenije

1975	Indeks	SRS = 100	1977
Lenart	21 - 25		
	26 - 30	Lenart	
Ormož	31 - 35		
Šentjur	36 - 40	Ormož	
Šmarje pri Jelšah	41 - 45	Šentjur, Šmarje pri Jelšah	
Trebnje, Murska Sobota, Ljutomer	46 - 50		
Črnomelj	51 - 55	Ljutomer, Murska Sobota	
Lendava	56 - 60	Lendava, Trebnje	
Tolmin	61 - 65	Črnomelj	
	66 - 70	Tolmin	
	71 - 75		
	76 - 80		

/x/ Upoštevali smo območja občin: Črnomelj, Lenart, Lendava, Ljutomer, Murska Sobota, Ormož, Šentjur pri Celju, Šmarje pri Jelšah, Tolmin in Trebnje.



81 - 85  
86 - 90  
91 - 95  
96 - 100

Tabela 2

Rang grafikon ravni stopnje zaposlenosti po občinah v manj razvitih območjih SR Slovenije

1975	1978
Lenart	26 - 30 Lenart
	31 - 35
Šentjur	
Ormož	36 - 40
	41 - 45 Šentjur, Ormož
Trebnje,	
Šmarje pri	
Jelšah,	
Lendava	46 - 50 Šmarje pri Jelšah
Murska	51 - 55
Sobota	
Ljutomer	56 - 60 Lendava
	61 - 65 Murska Sobota, Ljutomer, Trebnje
Tolmin	66 - 70
	71 - 75 Tolmin
	76 - 80
Črnomelj	81 - 85 Črnomelj
	86 - 90
	91 - 95
	96 - 100

Tabela 3

Rang grafikon gibanja števila prebivalstva po občinah v manj razvitih območjih SR Slovenije

Indeks 1978/61  
89 - 90 Tolmin  
91 - 92

- 93 - 94 Ormož
- 95 - 96
- 97 - 98 Lendava, Trebnje
- 99 - 100 Lenart, Šmarje pri Jelšah
- 101 - 102 Črnomelj
- 103 - 104 Murska Sobota
- 105 - 106 Šentjur, Ljutomer

Tabela 4

Rang grafikon deleža predšolskih otrok v vzgojno varstvenih ustanovah po občinah v manj razvitih območjih SR Slovenije

1974/75	Indeks SRS = 100	1978/79
Šmarje pri Jelšah	26 - 30	
Trebnje, Črnomelj, Šentjur	31 - 35	
Lenart	36 - 40	
	41 - 45	
	46 - 50	Trebnje
	51 - 55	Lenart
	56 - 60	
	61 - 65	Šmarje pri Jelšah, Črnomelj
Ormož, Murska Sobota	66 - 70	
	71 - 75	Šentjur, Murska Sobota
	76 - 80	
Ljutomer	81 - 85	
Tolmin	86 - 90	
Lendava	91 - 95	Lendava, Tolmin
	96 - 100	Ormož
	101 - 105	
	106 - 110	Ljutomer

Tabela 5

Rang grafikon deleža slušateljev višjih in visokih šol po občinah

1974/75	Indeks SRS = 100	1978/79
Šentjur, Šmarje, Lenart	36 - 40	
Ormož, Lendava	41 - 45	Lenart
Trebnje, Murska Sobota	46 - 50	Ormož
	51 - 55	Šentjur, Lendava
Ljutomer	56 - 60	Murska Sobota, Šentjur
	61 - 65	
	66 - 70	Ljutomer
Črnomelj	71 - 75	Trebnje
	76 - 80	
	81 - 85	Črnomelj
Tolmin	86 - 90	
	91 - 95	
	96 - 100	
	101 - 105	Tolmin

Manj razvita območja so dosegla nekatere bistvene premike predvsem na področju gospodarskega razvoja, ki je v primerjavi z republiškim povprečjem dosegel za četrtno višjo vrednost, če primerjamo rast družbenega proizvoda. Prav tako se je zmanjšalo relativno zaostajanje družbenega proizvoda na prebivalca z ozirom na republiško povprečje, ki je na nivoju manjrazvitih občin dosegel v povprečju polovico v republiki ustvarjenega družbenega proizvoda na prebivalca. Položaj posameznih občin se je v vseh prime-

rih, razen občin Lendava in Šmarje pri Jelšah izboljšal, vendar so pod polovico slovenskega povprečja še vedno občine Lenart, Ormož, Šentjur in Šmarje pri Jelšah, presegajo pa jo občine Ljutomer, Murska Sobota, Lendava, Trebnje, Črnomelj in Tolmin.

Podoben položaj je tudi pri ostalih kazalcih, kjer je tudi prišlo do sprememb v pozitivnem smislu, razen pri občinah Lenart in Šmarje pri Jelšah, ki relativno še vedno močnejše zaostajata kot ostala manj razvita območja v republiki. Vzrok takemu razvoju so bile različne osnove, na katerih je bil grajen sistem pospeševanja razvoja, torej razlike v regionalni strukturi in oblikah dejavnosti okot tudi populacijskem in produkcijskem potencialu posameznih območij, ki so bila opredeljena kot manj razvita območja.

Kljub pozitivnim spremembam na področju odpiranja delovnih mest, ki so rezultat povečanih gospodarskih investicij, pa še vedno ostaja prisoten problem nezaposlenosti. Delež nezaposlenega prebivalstva v manjrazvitih območjih predstavlja 58 % vseh nezaposlenih v republiki, po občinah je še vedno večji od republiškega povprečja, ki je znašal leta 1977 1,6 %, v manj razvitih območjih pa je dosegel vrednost 4,8 %. Poleg tega je potrebno upoštevati vprašanje zaposlovanja delavcev, ki se vračajo z začasnega dela v tujini.

Na drugi strani pa se pojavlja vprašanje depopulacije nekaterih robnih območij, ki so tudi po drugem obdobju pospeševanja regionalnega razvoja ostala brez možnosti zaposlitve ali preusmeritve na področju gospodarske dejavnosti. Razvoj prebivalstva v manj razvitih območjih izkazuje počasnejšo rast. V letu 1978 se je število prebivalstva v manj razvitih območjih povečalo le za 0,8 %, kar je posle-

dica odseljevanja iz teh območij, naravnega prirastka prebivalstva.

Odseljevanje prebivalstva je povezano z ostarevanjem prebivalstva v takih območjih.

Ostarevanje prebivalstva v nekaterih delih manj razvitih območij lahko ponazorimo tudi z indeksom staranja prebivalstva po občinah, ki nam pokaže razmerje med prebivalstvom starejšim od 65 let in skupino mladega prebivalstva od 0 - 14 let. Vrednosti tega indeksa za občine v manj razvitih območjih so bile izračunane za leto 1979:

Črnomelj -	55,5	Ormož	60,8
Lenart	48,3	Šentjur	35,3
Lendava	64,7	Šmarje pri Jelšah	60,1
Ljubomer	51,4	Tolmin	97,7
Murska Sobota	62,3	Trebnje	57,3

Razen občine Lenart je povsod prisoten del starejšega prebivalstva, ki v pretežni meri sodi v kategorijo vzdrževanega prebivalstva, vendar izrazito ostarele strukture, ki bi presegle vrednost 100 na nivoju občine ne moremo doseči.

Podrobno so sestave prebivalstva za posamezne občine prikazane v starostnih piramidah za leto 1979, ki absolutno in relativno prikazujejo odnose med posameznimi starostnimi skupinami prebivalstva po spolu. S pomočjo relativnega prikaza smo dosegli lažjo primerljivost med posameznimi občinami v manj razvitih območjih in sestavo prebivalstva v republiki kot celoti. Osnovna značilnost, ki se pojavlja v večini manj razvitih območij v odnosu do sestave

OBČINA = SKUPAJ SLOVENIJA

1 ZNAK 1637 PREBIVALCEV

3714	MMHAD85	8710
7317	MMMM30-84	15454
16652	MMMMMM75-79	28054
25706	MMMMMM70-74	38124
33977	MMMMMM65-69	46241
21942	MMMMMM60-64	38133
38035	MMMMMM55-59	54524
53071	MMMMMM50-54	61289
62991	MMMMMM45-49	63692
62592	MMMMMM40-44	59467
66042	MMMMMM35-39	61403
67791	MMMMMM30-34	60033
93067	MMMMMM25-29	78381
70602	MMMMMM20-24	77258
70860	MMMMMM15-19	69398
72003	MMMMMM10-14	69272
72574	MMMMMM5-9	67945
76638	MMMMMM0-4	72189

35	57295	24555	0	0	24555	57295	90035
913714							961767

HISTOGRAM PREBIVALCEV V PROCENTIH

1 ZNAK = 0.16 PROCENTOV

0.40	MMHAD85	0.91
0.80	MMMM30-84	1.61
1.81	MMMMMM75-79	2.92
2.80	MMMMMM70-74	3.96
3.70	MMMMMM65-69	4.61
2.39	MMMMMM60-64	3.13
4.14	MMMMMM55-59	5.67
5.45	MMMMMM50-54	6.37
6.86	MMMMMM45-49	6.64
6.81	MMMMMM40-44	6.18
7.19	MMMMMM35-39	6.38
7.38	MMMMMM30-34	6.24
9.90	MMMMMM25-29	6.15
8.67	MMMMMM20-24	8.03
7.71	MMMMMM15-19	7.22
7.84	MMMMMM10-14	7.26
7.90	MMMMMM5-9	7.06
8.35	MMMMMM0-4	7.51

9	6	2	0	0	2	6	9
---	---	---	---	---	---	---	---

OBČINA = ČRNOMELJ

1 ZNAK 168 PREBIVALCEV

27	MNAD85	86
79	M70-84	163
179	M75-79	281
258	M70-74	430
356	M65-69	499
208	M60-64	297
384	M55-59	544
542	M50-54	646
626	M45-49	587
610	M40-44	550
547	M35-39	412
510	M30-34	486
834	M25-29	672
882	M20-24	756
719	M15-19	751
654	M10-14	623
619	M5-9	552
773	M0-4	676



HISTOGRAM PREBIVALCEV V PROCENTIH

1 ZNAK = .23 PROCENTOV

.30	MNAD85	.89
.39	M70-84	1.81
2.01	M75-79	3.12
2.90	M70-74	4.78
4.00	M65-69	5.54
2.34	M60-64	3.30
4.31	M55-59	6.04
6.09	M50-54	7.17
7.03	M45-49	6.52
6.85	M40-44	6.11
6.14	M35-39	4.58
6.85	M30-34	5.40
9.36	M25-29	7.46
9.91	M20-24	8.40
8.07	M15-19	8.34
7.34	M10-14	6.92
6.95	M5-9	6.13
8.68	M0-4	7.51




OBČINA = LENART

I ZNAK 168 PREBIVALCEV



HISTOGRAM PREBIVALCEV V PROCENTIH

I ZNAK \* 23 PROCENTOV





OBČINA = LENDAVA

1 ZNAK 168 PREBIVALCEV

*****							
49		MNAD85			130		
144		M80			267		
319		M75			549		
558		MM70			675		
619		MMM65			792		
438		MM60			484		
768		MMMM55			1003		
745		MMMM50			931		
706		MMMM45			894		
642		MMM40			716		
387		MMMM35			765		
931		MMMM30			806		
1268		MMMMMM25			1104		
1133		MMMMMM20			1003		
1009		MMMMMM15			1005		
955		MMMMM10			910		
982		MMMM 5			887		
1457		MMMMM 0			1046		
+							
9240	5830	2520	0	0	2520	5880	9240
13260							13967

HISTOGRAM PREBIVALCEV V PROCENTIH

1 ZNAK = .23 PROCENTOV

0.37		MNAD85			0.93		
1.09		MMMM30			1.91		
2.41		MMMMMMMM75			3.93		
4.21		MMMMMMMMMM70			4.83		
4.67		MMMMMMIIMMM65			5.67		
3.30		MMMMMMMMMM60			3.47		
5.79		MMMMMMMMIIMMM55			7.16		
5.62		MMMMMMMMIIMMM50			6.67		
5.32		MMMMMMMMIIMMM45			6.40		
4.84		MMMMMMMMIIMMM40			5.13		
6.69		MMMMMMMMIIMMM35			5.48		
7.02		MMMMMMMMIIMMM30			5.77		
9.56		MMMMMMIIMMMIIMMM25			7.90		
8.92		MMMMMMIIMMMIIMMM20			7.18		
7.61		IIMMMIIMMMIIMMMIIMMM15			7.20		
7.20		IIMMMIIMMMIIMMMIIMMM10			6.52		
7.41		IIMMMIIMMMIIMMMIIMMM 5			6.35		
7.97		IIMMMIIMMMIIMMMIIMMM 0			7.49		
+							
12	3	3	0	0	3	8	12

OBČINA = LJUTOMER

1 ZNAK 168 PREBIVALCEV

Starostna skupina	Prebivalci
MNAD85	87
M80-84	179
M75-79	294
M70-74	468
M65-69	492
M60-64	334
M55-59	556
MMM50-54	612
MMM45-49	598
MMM40-44	542
MMM35-39	560
MMM30-34	536
MMM25-29	698
MMM20-24	727
MMM15-19	692
MMM10-14	748
MMM 5-9	719
MMM 0-4	674
<b>Skupaj</b>	<b>9132</b>

HISTOGRAM PREBIVALCEV V PROCENTIH

1 ZNAK = .23 PROCENTOV

Starostna skupina	Prebivalci	Procent
MNAD85	87	.91
M80-84	179	1.86
M75-79	294	3.09
M70-74	468	4.92
M65-69	492	5.17
M60-64	334	3.51
M55-59	556	5.84
MMM50-54	612	6.43
MMM45-49	598	6.29
MMM40-44	542	5.76
MMM35-39	560	5.89
MMM30-34	536	5.63
MMM25-29	698	7.34
MMM20-24	727	7.64
MMM15-19	692	7.27
MMM10-14	748	7.86
MMM 5-9	719	7.56
MMM 0-4	674	7.05
<b>Skupaj</b>	<b>9132</b>	<b>100.00</b>


OBČINA = MURSKA SOBOTA

I ZNAK 168 PREBIVALCEV



HISTOGRAM PREBIVALCEV V PROCENTIH

I ZNAK = .23 PROCENTOV



OBČINA = ORMOŽ

1 ZNAK 168 PREBIVALCEV

OBČINA	PREBIVALCI	1 ZNAK	PREBIVALCEV
49	MMAD85		110
90	M80-84		218
220	M75-79		385
307	M70-74		446
386	MM65-69		538
242	M60-64		334
386	MM55-59		589
479	MM50-54		625
542	MMM45-49		612
530	MMM40-44		581
590	MMM35-39		523
513	MMM30-34		481
664	MMM25-29		628
760	MMMM20-24		615
875	MMMM15-19		762
761	MMMM10-14		745
751	MMMM 5- 9		694
633	MMM 0- 4		647
924			
5390			
2521			
0			
0			
2020			
5880			
9240			
8778			9533

HISTOGRAM PREBIVALCEV V PROCENTIH

1 ZNAK = 0.23 PROCENTOV

OBČINA	PREBIVALCI	1 ZNAK	PREBIVALCEV
0.56	MMAD85		1.15
1.03	MMM30-84		2.29
2.51	MMMMMMMM75-79		4.04
3.50	MMMMMMMMMMMM70-74		4.68
4.40	MMMMMMMMMMMMMMMM65-69		5.64
2.76	MMMMMMMMMMMM60-64		3.50
4.40	MMMMMMMMMMMMMMMM55-59		6.18
5.46	MMMMMMMMMMMMMMMMMMMM50-54		6.56
6.17	MMMMMMMMMMMMMMMMMMMMMMMM45-49		6.42
6.04	MMMMMMMMMMMMMMMMMMMMMMMM40-44		6.09
6.72	MMMMMMMMMMMMMMMMMMMMMMMM35-39		5.49
5.84	MMMMMMMMMMMMMMMMMMMMMMMM30-34		5.05
7.56	MMMMMMMMMMMMMMMMMMMMMMMM25-29		6.59
8.66	MMMMMMMMMMMMMMMMMMMMMMMM20-24		6.45
9.97	MMMMMMMMMMMMMMMMMMMMMMMMMMMM15-19		7.99
8.67	MMMMMMMMMMMMMMMMMMMMMMMMMMMM10-14		7.81
8.56	MMMMMMMMMMMMMMMMMMMMMMMMMMMM 5- 9		7.28
7.21	MMMMMMMMMMMMMMMMMMMMMMMMMMM 0- 4		6.79
12			
8			
3			
0			
0			
3			
8			
12			


OBČINA = ŠENTJUR PRI CELJU

1 ZNAK 168 PREBIVALCEV



HISTOGRAM PREBIVALCEV V PROCENTIH

1 ZNAK = 0.23 PROCENTOV




OBČINA = ŠMARJE PRI JELŠAH

1 ZNAK 168 PREBIVALCEV



HISTOGRAM PREBIVALCEV V PROCENTIH

1 ZNAK = .23 PROCENTOV



OBČINA = TOLMIN

1 ZNAK 168 PREBIVALCEV



107	MMAD85	208
166	M80-84	305
316	M75-79	519
496	MM70-74	723
625	MMM65-69	791
290	M60-64	395
644	MMM55-59	796
610	MMM50-54	782
698	MMMM45-49	738
669	MMM40-44	597
689	MMM35-39	572
609	MMM30-34	548
897	MMMM25-29	722
848	MMMM20-24	786
762	MMMM15-19	696
683	MMMM10-14	655
655	MMM 5- 9	653
703	MMM 0- 4	733
924		9240
10387		11219

HISTOGRAM PREBIVALCEV V PROCENTIH

1 ZNAK = .23 PROCENTOV

1.03	MMMMMAD85	1.65
1.60	MMMMMM80-84	2.72
3.04	MMMMMM75-79	4.63
4.78	MMMMMM70-74	6.44
6.02	MMMMMM65-69	7.05
2.79	MMMMMM60-64	3.52
6.20	MMMMMM55-59	7.10
5.87	MMMMMM50-54	6.97
6.72	MMMMMM45-49	6.58
6.44	MMMMMM40-44	5.32
5.86	MMMMMM35-39	5.10
5.86	MMMMMM30-34	4.88
8.64	MMMMMM25-29	6.44
8.16	MMMMMM20-24	7.01
7.34	MMMMMM15-19	6.20
6.58	MMMMMM10-14	5.84
6.31	MMMMMM 5- 9	5.82
6.77	MMMMMM 0- 4	6.53
12		12


OBČINA = TRENJE

1 ZNAK 168 PREBIVALCEV



HISTOGRAM PREBIVALCEV V PROCENTIH

1 ZNAK = 0.23 PROCENTOV





prebivalstva v republiki, je manjši delež prebivalstva obeh spolov v starostni kategoriji 30 - 45 let, ki se je v veliki meri izseljevalo iz gospodarsko pasivnih območij in ki je v času odselitve predstavljalo najproduktivnejšo skupino prebivalstva.

Vendar ostajajo v manjrazvitih območjih še nadalje rezerve delovne sile, ker se število mladega prebivalstva ne zmanjšuje. Vprašanje, ki ostaja nerešeno je socialno ekonomska sestava prebivalstva, ki v veliki meri vpliva na razvojne tokove. Za manj razvita območja je namreč še vedno značilna nizka stopnja zaposlenosti prebivalstva v družbenem sektorju dejavnosti. Podatki za leto 1978 kažejo, da je bila v SR Sloveniji stopnja zaposlenosti prebivalstva 41 %, medtem ko je povprečna vrednost za manj razvita območja dosegla 23,5 %. Najvišjo stopnjo zaposlenosti so med manj razvitimi območji dosegle občine Črnomelj 34,3 %, Tolmin 30,5 %, Ljutomer, Murska Sobota in Trebnje po 25,5 %, ki so presegle povprečje za manjrazvita območja, ki je bila še vedno za slabo polovico manjše od povprečja razvitih občin v republiki. Nižjo stopnjo zaposlenosti so imele občine Lendava 22,7 %, Šmarje pri Jelšah 20,3 %, pod 20 % zaposlenega prebivalstva pa so imele občine Ormož 17 %, Šentjur pri Celju 16,9 % ter Lenart s komaj 12,3 % zaposlenih v skupnem številu prebivalstva v občini.

Učinki razvojne politike se močno odražajo tudi v stopnji rasti zaposlenosti, ki je v letu 1978 močno presegla republiški okvir, v katerem se je število zaposlenih povečalo za 4,1 %. Vse občine v manj razvitih območjih so to stopnjo presegle in povprečno dosegle 7,8 % rast zaposlovanja. V tem planskem obdobju se je namreč šele pokazal učinek prvih večjih investicij v manj razvita območja, ki so bile

realizirane ob koncu prvega in na začetku drugega obdobja pospeševanja skladnejšega regionalnega razvoja v Sloveniji.

Investicije so najmočneje vplivale na povečevanje družbenega proizvoda in zaposlenosti, čeprav je delež investicij v manj razvita območja leta 1976 v odnosu do leta 1975 nihal od 7,7 % na 6,7 %, in leto kasneje na 8,3 %, je bil v primerjavi z obdobjem 1966-1970, ko je delež investicij v deset manj razvitih občin znašal le 4,7 %, dosežen pomemben napredek. Vendar so bila tudi povečana vlaganja rezultat naporov združenega dela v manj razvitih območjih, manj pa samoupravnega združevanja sredstev na ravni republike ali medobčinskih združenj.

Obseg investicij bi bil verjetno v primeru solidarnostnega povezovanja, medtem ko znatno večji, je materialna osnova gospodarstva kot tudi njegova reprodukcijska ter akumulacijska sposobnost, v manj razvitih območjih slabša in obremenjena s krediti.

Podoben je položaj na področju investicij samoupravnih interesnih skupnosti s področja gospodarstva v izgradnjo osnovnega infrastrukturnega omrežja, ki ne poteka v skladu s sprejetimi nalogami v družbenem dogovoru. Obveznosti je izpolnila v prvih dveh letih le Republiška skupnost za ceste, medtem ko so naloge na področju gradnje distribucijskega elektro omrežja, oskrbe s tehnološko in pitno vodo, regulacije vodotokov in melioracije kmetijskih površin ter izgradnje PTT omrežja, zaostale za plani. Vzroke moremo iskati predvsem v pomanjkanju finančnih sredstev, pomanjkanju ustreznih strokovnih kadrov ter lokacijski problematiki.

Najvidnejši uspehi so bili doseženi na področju družbenih dejavnosti in sicer na področju vzgoje in izobraževanja, kjer je bil na nivoju osnovnega šolstva zagotovljen minimalni standard vsem učencem, zgrajenih pa je bilo tudi več novih šolskih objektov. Podobni uspehi so bili doseženi tudi na področju izgradnje mreže zdravstvenih domov in ambulant, vendar je sedanje stanje še vedno močno zaostalo napram razvitejšim delom republike. Prav zagotovitev socialne infrastrukture pomeni eneta od osnovnih pogojev za izenačevanje in skladnejši regionalni razvoj, s tem pa tudi izenačitev pogojev življenja vsem delovnim ljudem in občanom.

#### 4. Proučevanje regionalnega razvoja na primeru severnovzhodne Slovenije

Severovzhodna Slovenija predstavlja regijo v kateri so se v največjem obsegu pojavila razvojna nasprotja in problemi, med pretežno podeželskim tipom pokrajine in posameznimi urbanih centri. Povojni razvoj je z zaostrovanjem nasprotij povedel do pojava območij zaostajanja v razvoju, ki je ohranjala tradicionalne karakteristike gospodarstva, poselitve in populacijskega razvoja, značilne za agrarno pokrajino.

Opredelitev območij, ki so ohranjala navedene značilnosti, kot manj razvitih območij, je izhajala z vidika stopnje razvoja, ki je bil dosežen na nivoju republike. Izenačevanje pogojev dela in bivanja ter s tem odstranjevanje regionalnih razlik in nasprotij, je privedlo do proučevanja različnih metod in kazalcev oziroma kriterijev, ki naj bi pomagali pri določevanju stopenj regionalnega razvoja na nivoju različnih teritorialno-upravnih enot.

Naš namen je bil proučiti razključeno območje zaostajanja v razvoju na nivoju širše regije kot jo predstavlja Pomurje, na drugi strani pa primerjati značilnosti regionalnega razvoja na nivoju posamezne teritorialno upravne enote, v tem primeru občine, ter geografskega območja z izrazitimi potezami počasnejšega razvoja. Za to primerjavo smo izbrali območje občine Ormož in Ptuj, v kateri okvir sodijo krajevne skupnosti, ki v svoje meje vključujejo geografsko območje Haloz in Slovenskih goric.

Raziskave so namreč pokazale, da se tudi na lokalnem nivoju, ki ga predstavlja teritorij občine, pojavljajo razlike v stopnji razvoja, ki so še posebej očitne v robnih območjih občin oziroma na stiku občinskih meja, zlasti tistih občin, katerih stopnja razvitosti ne dosega slovenskega povprečka.

#### 4.1. Primer manj razvite regije Pomurja

Na osnovi geografske analize smo se poglobili v glavne elemente regionalnega razvoja, pri čemer smo se s pomočjo računalniške obdelave dotaknili tudi najmanjših teritorialnih enot - naselij oziroma katastrskih občin.

Z neposrednimi raziskavami procesov v Pomurju smo opredelili osnovne značilnosti regionalnega razvoja kot tudi posamezne elemente geografskega okolja s pomočjo analize stanja oziroma stopnje razvoja posameznih človekovih dejavnosti: dela, oskrbe, izobraževanja, izkoriščanja prostega časa; kvalitete družbene materialne infrastrukture /prometna mreža, bancinske črpalke, telefoni itd./; demografskih procesov, elementov demografskega procesa, elementov preobrazbe vasi itd.

Kot osnovno nalogo smo si zastavili:

- opredelitev elementov regionalnega razvoja
- opredelitev regionalnega razvoja glede na pogoje kvalitete življenja prebivalstva, delovnih in drugih pogojev ter odnosa človeka do prirodnih virov in načina njihovega izkoriščanja.

Regionalni proces v Pomurju smo spremljali na različnih nivojih:

- po katastrskih občinah oziroma naseljih kot najmanjših enotah,
- po krajevnih skupnostih,
- po posameznih občinah,
- na nacionalnem mešanem območju občine Lendava v odnosu do območja občine Lendava,
- na nacionalno mešanem ozemlju občine Murska Sobota v odnosu do območja občine Murska Sobota,
- na nacionalno mešanem območju Prekmurja v odnosu do Prekmurja in
- v Pomurski regiji kot celoti.

Na osnovi opredelitev ter kvantitativne in kvalitativne analize elementov regionalnega razvoja in poizkusov regionalizacije Pomurja po teh tipih je zasnovana opredelitev zdiferenciranosti Prekmurja po različnih stopnjah razvitosti, odnosno po stopnji urbanizacije in deagrarizacije. Na osnovi analize, ki temelji na najmanjših teritorialnih enotah, na tipologiji in rajonizaciji Prekmurja po stopnji razvitosti, smo skušali opredeliti probleme razvoja po krajih ali skupinah naselij. Tu smo si zastavili za cilj opredelitev tistih dejavnikov, ki so kvantitativno izmerljivi ter kvalitativno opredeljivi. Tak izbor dejavnikov ali elementov razvoja nam daje možnost za selekcijo dejavnikov, ki imajo značaj vzrokov in posledic ali pa samo vzrokov ali samo posledic.

Celotna analiza je bila zasnovana na novejšem statističnem gradivu iz leta 1978 in 1979 in ob primerjavi teh podatkov s podatki preteklih razdobjaj popisov prebivalstva in popisov drugih dejavnosti iz leta 1953, 1961 in 1971. Izbor teh podatkov, zlasti novejših, v ta namen smo izvedli tudi anketo po posameznih naseljih, nam preko različnih korelacijskih zvez osvetljuje regionalni proces na različnih teritorialnih nivojih. Analize, ki bazirajo na najnovejših podatkih so nam pokazale procese integracije in zraščanje Prlekije s Prekmurjem na eni strani, ter diferenciacijo celotnega Pomurja po glavnih elementih regionalnega razvoja. Raziskava je bila zasnovana tako, da bodo zbrani podatki in spoznanja za posamezne dejavnosti kot spoznanje o značilnostih regionalnega razvoja, ki vsebuje različne oblike povezanosti med posameznimi dejavnostmi, služili pri opredelitvi različnih modelov regionalnega razvoja.

#### 4.2. Opredelitev elementov in stopnje regionalnega razvoja

Analizo regionalnega razvoja, s ciljem opredelitve stopnje razvitosti /v Pomurju ter v posameznih njegovih delih/ in pokrajinske diferenciacije smo snovali na osnovi podrobne analize posameznih elementov ali skupine elementov socialnega, gospodarskega in regionalnega značaja oziroma glede na odnos in učinek elementov človekovih dejavnosti /delo, bivanje, izobraževanje, oskrba, prosti čas/ in tehnične infrastrukture.

Glede na posamezne elemente smo analizirali:

1. Delo: Za element dela smo analizirali zaposlitev prebivalstva po spolu in starosti in kraju bivanja v družbenem sektorju dejavnosti; število prebivalstva v obrtnih dejavnostih ter delovanje prebivalstva v okviru kmetij-

skih dejavnosti. Ob tem pa vse pojave in zakonitosti, ki spremljajo, ta proces.

2. Bivanje: Za element bivanja smo analizirali proces opuščanja in razpadanja stanovanjskih hiš in gospodarskih poslopij, teritorialno širjenje naselij z novimi hišami urbanega tipa, širjenje vikend naselij, preobrazba agrarnih hiš itd.
3. Izobraževanje: Upoštevali smo geografsko razporeditev in mrežo šol različnega ranga.
4. Oskrba: Upoštevali smo mrežo in strukturo trgovskih, zdravstvenih in drugih ustanov.
5. Izkoriščanje prostega časa: Upoštevali smo prostorsko razporeditev ustreznih inštitucij, kulturnih in drugih društev ter aktivnost prebivalstva na tem področju dejavnosti.
6. Materialna infrastruktura: Analizirali smo mrežo prometnih poti, telefonskih zvez, raznih servisnih postaj, vodovod in druge komunalne objekte.

Pri analizi navedenih dejavnikov oziroma elementov človekovega delovanja v prostoru smo opredeljevali odvisnost razvoja kulturne pokrajine od teh elementov. Preko omenjenih indikatorjev smo prišli do opredelitve treh tipov območij glede na stopnjo razvoja regionalnega procesa:

- območja nazadovanja,
- območja stagnacije in
- območja napredovanja oz. rasti.

Območja z regionalnim razvojem v stagnaciji:

- v demografskem razvoju izkazujejo rahlo rast ali upadanje števila prebivalstva /indeks 95,1 do 105,0/,
- delež kmečkih gospodinjstev se giblje med 20,0 do 49,9 %,
- gostota prebivalstva je podobna republiškem povprečju, ki znaša 92 prebivalcev na km<sup>2</sup>,
- v posameznih katastrskih občinah se že pojavljajo obrtne dejavnosti,
- naselja imajo javne prometne zveze z večjimi centri, pojavljajo se prvi telefonski priključki /do 10 telefonskih priključkov na eno katastrsko občino/,
- kulturno življenje je manj razvito /pojavlja se samo ena kulturna dejavnost/,
- obdelovalne površine se le izjemoma opuščajo.

Območja z regionalnim razvojem v nazadovanju:

- število prebivalstva konstantno nazaduje /indeks 95,0 in manj/,
- nadpovprečno visok delež kmečkih gospodinjstev /delež je višji od 50,0 %/,
- gostota prebivalstva je pod republiškim povprečjem,
- obrtna dejavnost še ni razvita,
- večina katastrskih občin je brez javnih prometnih zvez in telefonov,
- odsotnost kulturnih dejavnosti,
- obdelovalne površine so v opuščanju /pojavlja se socialni prelog/.

Območja s stopnjo razvoja obravnavanih elementov regionalnega procesa večinoma sovpadajo z ravninskimi predeli Pomurja. Zasledimo jih v neposredni okolici občinskih središč: Gornje Radgone, Ljutomera, Lendave in Murske Sobote. V zadnjem času pa kažejo tendence po napredovanju, vsaj po nek-



terih elementih, tudi nekateri kraji na zahodnem Goriškem v neposredni bližini odprte avstrijske meje.

Za tako opredelitev glede na stopnjo razvoja regionalnega razvoja smo se odločili po podrobni analizi demografskega razvoja v korelacijski povezanosti, soodvisnosti od ostalih elementov regionalnega in družbeno ekonomskega razvoja. Regionalizacija glede na omenjene tri tipe je zasnovana procesološko in daje vpogled v različne odnose človekovega dela preko njegovih dejavnosti v času in prostoru - v preteklosti in sedanjosti.

Z metodološko zasnovano ter teoretsko opredelitvijo teh glavnih treh tipov smo opredelili elemente zaviranja in pospeševanja razvoja v sedanjosti, odkrivali pa smo tudi tiste elemente razvoja iz preteklosti, ki so se zakoreninili v prostoru in zavirajo sedanji razvoj /zemljiška struktura, Mura kot tradicionalna pregrada za boljše zraščanje Pomurja v enoten družbeno-ekonomski prostor/.

Teoretično in metodološko izhodišče preučevanja regionalnega razvoja kot rezultante medsebojno povezanih učinkov človekovega dela v socialnem, regionalnem in gospodarskem smislu nam je, kot je bilo že rečeno, dalo osnove za opredelitev zdiferencirnosti prostora po posameznih elementih na območja v zaostajanju, stagnaciji in napredovanju regionalnega razvoja. Pomurje je dovolj obsežno in notranje zdiferencirano območje Slovenije, da nam pri podobnih raziskavah lahko služi kot modelna študija. Vsebuje vse elemente dosedanjega razvoja, ki se še kažejo v sodobni pokrajinski stvarnosti kot tudi tiste elemente, ki danes v bistveni meri odločajo o nadaljnjem razvoju.

Pomurje je manj razvito in pretežno agrarno območje Slovenije z relativno dobrimi prirodnimi viri za razvoj kmetijstva in z razpoložljivo delovno silo za razvoj neagrarnih dejavnosti. Potencial v delovni sili je sila relativen, ker je veliko število mlade delovne sile zaposlene izven regije in v tujini. Po drugi strani pa je tudi vprašljivo vključevanje ostale kmečke delovne sile v proces dela izven agrarnih dejavnosti. Vsekakor pa je med problemi eden osnovnih modernizacija kmetijske proizvodnje obenem z industrializacijo ter razvojem terciarnih dejavnosti.

V Pomurju so kot dejavniki regionalnega procesa najbolj izstopajoči: odmiranje in ostarela struktura prebivalstva, način poselitve klasične agrarne družbe in oblikovanje strukture prebivalstva, načina poselitve, življenja ter organizacija dela družbe urbanega tipa. Regionalni razvoj in diferenciacija Pomurja sta odvisna od protislovij med zemljiško strukturo in socialno strukturo lastnikov zemlje odnosno rasti delovnih mest izven kmetijstva v kvantitativnem in kvalitativnem smislu. Agrarna družba se hitro razkrajaja, vendar različno hitro od območja do območja. Analize so pokazale, da obstajajo območja s polno zaposlenostjo prebivalstva in z relativno majhno odvisnostjo od kmetijske zemlje, čeprav je kot zasebni lastniki delavci - kmetje še posedujejo; od tistih območjih, ki so ostale še skoraj popolnoma klasično agrarna s slabo kmetijsko mehanizacijo, ostarelo strukturo lastnikov zemlje, brez infrastrukturne opremljenosti prostora in s slabo oskrbo oziroma s slabo zastopanostjo spremljajočih dejavnosti. Tu so tudi kvalitete bivalnega okolja slabše /vodovod, kanalizacija../.

Taka območja spadajo v tip regionalnega razvoja v nazadovanju. Neposredna območja naselij so podvržena ozelenjenjenju, ogozdovanju ali pa so prepuščene zaraščanju /socialni prelog/, kar kaže prve znake propadanja kulturne pokrajine.

Nasproti temu pa so območja, ki spadajo po obravnavanih elementih v tip napredovanja. Pogoji za zaposlovanje, izobraževanje, izkoriščanje prostega časa ter infrastrukturna opremljenost območij so podobni tistim v razvitih območjih Osrednje Slovenije. Prehodna območja se srečujejo z elementi obeh ekstremnih tipov. Vendar se tu zaradi relativno boljše opremljenosti prostora in drugih elementov pokrajine nekdanje kmečke hiše spreminjajo v sekundarna počitniška bivališča. Večkrat pa nastajajo v takem okolju popolnoma nova vikend naselja. Zemlja prehaja v last tistih, ki so zaposleni v neagrarnih dejavnostih in je podvržena nadaljnji parcelaciji.

Omenjeni problem je v tesni soodvisnosti s strukturo gospodinjstev. Prevlada posameznih tipov dejansko sovpada z območji, ki smo jih tipizirali glede na stopnjo razvoja regionalnega procesa. V območjih nazadovanja je delež kmečkih gospodinjstev še vedno preko 40 %. V območjih stagnacije se je znižal na 20 - 40 % in v območjih napredovanja pod 20 %. Tako je bilo meseca junija leta 1979 v Hodošu še 51,9 % kmečkih gospodinjstev, leta 1978 v Genterovcih 39,2 % in leta 1977 v Dobrovniku 35,5 %. V Nemčavcih - neposredni bližini Murske Sobotne pa je bilo leta 1978 le še 6,8 % prebivalstva v kmečkih gospodinjstvih; v mešanih delavsko kmečkih 35,6 % in v delavskih 57,6 % prebivalstva.

K diferenciaciji Pomurja na tipe območij zaostajanja, stagnacije ali napredovanja v regionalnem razvoju je v veliki meri prispevala tudi industrializacija oziroma način njenega širjenja, rast števila delovnih mest, spreminjanje strukture delovnih mest glede na spol in dejavnost, možnost zaposlovanja delovne sile glede na kraj bivanja itd. Osnovni trend industrializacije v Pomurju predstavlja nekako do



leta 1970 počasna industrializacija. Po tem letu pa se je število novih delovnih mest stalno povečevalo. S tem se je povečalo tudi število krajev z industrijo ter gravitacijsko območje dnevne migracije delovne sile. Kljub naglemu širjenju industrijskih krajev ter odpiranju novih delovnih mest, je še vedno opazna razlika med nižinskim svetom in gričevnatimi goricami. Na Goričkem in v Slovenjskih goricah rast novih delovnih mest zaostaja za razvojem v nižinskem svetu - po večini okrog občinskih središč. V teh centrih nastopajo danes že polistrukturalna delovna mesta, ki so zamenjala nekdanjo monostrukturno usmerjenost. Število panog industrijskih dejavnosti se je v primerjavi z letom 1951 ali 1961 precej povečalo. V hribovitih predelih pa so se locirali le posamezni industrijski obrati z majhnim številom delovnih mest in z monostrukturno delovnih mest /Gornji Petrovci, Prosenjakovci, Križevci, Grad/.

Vsled omenjenih sprememb najdemo danes v ravninskih predelih naselja, ki imajo glede na položaj v pokrajini in kvaliteto prebivalstva ugodne možnosti za zaposlitev v raznih poklicih za oba spola in s popolno zaposlenostjo mlade delovne sile. Zaradi večje tradicije zaposlovanja so v teh predelih zaposlene tudi srednje starostne grupe prebivalstva /35 - 50 let/. Drugače je v naseljih v Goričkem in v Slovenjskih goricah, ki jih je šele v sedanjem obdobju zajel val dnevnih migracij delovne sile.

V območjih nazadovanja se srečujemo še s problemom, kako v obstoječih pogojih vključevati delovno silo v proizvodnji proces. Zaradi intenzivnega odseljevanja v ostala območja Slovenije in tudi v tujino, v teh tokovih je bila vključena v glavnem mlada struktura prebivalstva, so ta ob-

močja tudi v tem pogledu zaostajala in se danes ne morejo normalno vključevati v družbeno gospodarske tokove regije. Naše analize so pokazale, da je v Prekmurju najvišji delež zaposlenih v družbenem sektorju dejavnosti v starostni grupi 21 do 35 let, v vseh naslednjih pa veliko manjši /glej tabelo /

Tabela 6: Razmerje med številom prebivalstva v Prekmurju leta 1976 po posameznih starostnih skupinah in številom zaposlenih v družbenem sektorju dejavnosti v Prekmurju leta 1978<sup>+</sup>

starostne skupine	št.prebivalstva	št.zaposlenih	%
0 - 20	26.740	1.389	5,2
21 - 35	21.285	9.607	45,1
36 - 50	16.088	4.540	28,2
nad 50	26.632	1.393	5,2
<b>SKUPAJ:</b>	<b>90.745</b>	<b>16.929</b>	<b>18,7</b>
=====			

#### 4.3. Primer manjrazvite občine in manj raztivega geografskega območja v razviti občini

Problematiko manjše razvitosti v Severovzhodni Sloveniji smo preučevali tudi v jugovzhodnem delu Slovenskih goric,

+ Glede na relativno majhne spremembe v številu prebivalstva /za Prekmurje je značilna stagnacija prebivalstva/ za obdobje dveh let, je primerjava med obema spremenljivkama vseeno ustrezna. Razmerje med starostnimi skupinami prebivalstva se v tem kratkem obdobju ni bistveno spremenilo. Pri številu zaposlenih smo upoštevali le delovno silo, ki je zaposlena v prekmurskih središčih.

spodnjem Dravskem in Ptujskem polju, Središkem polju in v Halozah. Obravnavane pokrajinske enote teritorialno sovpadajo z območjem občin Ormož in Ptuj, katera sodi v manj razvito območje le delno z nekaterimi krajevnimi skupnostmi. Razen Ptujkega oz. dela Dravskega polja prištevamo vsa ostala območja k izrazito nerazvitem predelom Slovenije. To je svet nizkega terciarnega gričevja s prevlado laporjev, peščenjakov in litavskih apnencev, ki v nekaterih vrhovih Haloz presega nadmorsko višino 600 m. V izrabi tal se kaže značilna kmetijska usmerjenost območja z vinogradništvom in sadjarstvom v Halozah in Ormoških goricah ter poljedelstvom in živinorejo v ravninskem svetu. Gozd je v ravnini značilen le v osrednjem delu Zgornjega Dravskega polja.

Značilni naravni in družbenogeografski elementi pokrajine so skupaj s specifičnimi procesi v preteklosti povzročili, da je to območje močno zaostalo v razvoju za ostalimi regijami Slovenije. V nekaterih predelih se že soočamo z razpadom kulturne pokrajine. Mišljeni so predeli ekstremne nerazvitosti v osrednjem delu Slovenskih goric in predvsem v vinorodnih Halozah.

Osnovno izhodišče je bilo usmerjeno v iskanje ustreznih kazalcev razvojnih tendenc. Naš pristop je bil usmerjen v prebivalstvo V- v človeka in njegove dejavnosti v prostoru. Za normalen regionalni razvoj morajo biti namreč izpolnjene osnovne življenjske zahteve po bivanju, delu, oskrbi, izobraževanju, izkoriščanju prostega časa itd. Za osvetlitev socialnogeografskih elementov razvoja smo pristopili k analizi nekaterih rezultatov ankete, ki je bila na območju obeh občin izvedena leta 1979. Dobljene podatke smo dopolnili še z uradnimi statističnimi podatki raznih občinskih služb in statističnih popisov prebivalstva ter skušali po tej metodi opredeliti nekatere kazalce razvitosti. Pristopili smo h kartografski analizi dobljenih podatkov in ugotavljali notranjo diferenciacijo območja proučevanja glede na stopnjo regionalne razvitosti.

Kartografska analiza je pokazala, da obstaja med posameznimi elementi razvoja tesna medsebojna povezanost, kar se kaže v natančni določitvi posameznih občinskih predelov glede na stopnjo razvitosti. Analiza elementov človekovih dejavnosti v prostoru je potrdila naše trditve, da so demografska gibanja dober pokazatelj oz. odraz človekove dejavnosti v prostoru in možnosti, ki izhajajo iz prostora glede na zadovoljevanje človekovih osnovnih potreb: delo, bivanje, izobraževanje, oskrba itd.

Razvoj prebivalstva v občinah Ptuj in Ormož kaže, da v rasti število prebivalstva zaostaja za razvitejšimi deli Severovzhodne Slovenije in SR Slovenije. Neugodni trendi se še posebno kažejo v občini Ormož, kjer število prebivalstva v vsem povojnem obdobju konstantno nazaduje. Razvojna situacija v občini Ptuj kaže bolj ugodno sliko. V zadnjem obdobju /1971-1978/ je število prebivalstva nazadovalo v občini Ormož za 1,4 %, medtem ko beležimo v občini Ptuj porast za 3,2 %. Za obe občini je torej značilna stagnacija, vendar gre v primeru občine Ptuj le za nekoliko pozitivnejši razvoj.

Obe občini zaostajata za Mariborsko regijo, kjer je v obdobju 1971-1978 število prebivalstva naraslo za 5,8 %, medtem ko je bil v predhodnem obdobju med obema popisoma prebivalstva porast 7,1 %. Še večje razlike se pokažejo, če primerjamo razvoj prebivalstva s situacijo v vsej Sloveniji. Vsekakor je razvoj prebivalstva tipičen za nerazvita območja Slovenije, kjer se zaradi nizke stopnje v naravni rasti, negativnega migracijskega salda, prebivalstvo ne more več po neki normalni poti hitreje razvijati. Občina Ormož izkazuje med vsemi občinami Severovzhodne Slovenije najvišji negativni migracijski saldo, med najvišjimi z negativnim migracijskim saldonom je tudi občina Ptuj. Slabše stanje

v okviru SV Slovenije je le še v občini Lenart. Izseljivanje v tujino se je v zadnjih letih po obsegu močno zmanjšalo, zato tudi nazadovanje števila prebivalstva ne dosega tiste stopnje iz obdobja 1961 - 1971. Nagel razvoj industrijskih obratov je omogočil delu preslojenega prebivalstva zaposlitev doma oziroma vključitev v tokove dnevne migracije delovne sile.

V primerjavi z razvojem prebivalstva SR Slovenije, ki izkazuje normalno rast, je razvoj v obravnavanih območjih pod republiškim povprečkom. Na bodočo rast bo vsekakor še naprej vplivala prostorska razmestitev krajev zaposlitve, rast ter struktura delovnih mest, prometna povezanost naselij s kraji zaposlitve, razvoj kmetijstva itd.

Globalna analiza nam seveda zakriva notranjo diferenciacijo območja glede na razvoj prebivalstva. V obeh občinah so se zaradi značilnega demografskega razvoja izoblikovala območja rasti, stagnacije in nazadovanja števila prebivalstva.

Regionalne razlike nam plastično ponazarja karta Gibanja števila prebivalstva med letoma 1953 - 1979 in karta Gibanja števila prebivalstva med letoma 1971 - 1979. Območja rasti so v strogo vzhodno - zahodni smeri, med Slovenskimi goricami na eni strani. Največja rast je zabeležena v neposredni okolici Ptuja in v južnem delu Dravskega polja, v občini Ormož pa le v samem občinskem središču ter v katastrskih občinah ob Dravi in vznožju Slovenskih goric - zahodno od Ormoža. Obstajajo še nekatere katastrske občine znotraj širših območij stagnacije in nazadovanja števila prebivalstva, ki izkazuje rast. V tem primeru gre le za posamezne centralne kraje s sedeži krajevnih skupnosti.



Območja stagnacije in nazadovanja so povsod v terciarnih goricah. Najvišji padec števila prebivalstva je bil zabeležen v zahodnih Halozah ter v osrednjem delu Slovenskih goric. Najbolj kritična situacija je v Halozah, kjer je prebivalstvo že v fazi odmiranja. Neustrezna starostna struktura bo ta proces odmiranja v prihodnje le še pospešila. Tudi v obdobju 1971 - 1978 je v večini katastrskih občin v zahodnih Halozah število prebivalstva upadlo za več kot 20 %. Nekoliko boljša je v zadnjem obdobju situacija v vzhodnih Halozah, saj je v nekaterih katastrskih občinah opazen celo rahel porast števila prebivalstva. V Slovenskih goricah je v celoti gledano boljša situacija kot v Halozah, vendar je tudi tu neugodna rast v osrednjem delu goric v občini Ormož.

Razvoj prebivalstva vpliva tudi na gostoto poselitve v posameznih območjih. Gledano z občinske perspektive je v obeh občinah gostota prebivalstva /na km<sup>2</sup>/ blizu republiškega povprečja, vendar zaostaja za povprečjem Severovzhodne Slovenije in še posebej Mariborske regije. Leta 1978 je znašala gostota prebivalstva v občini Ormož 86 ljudi na km<sup>2</sup> in v občini Ptuj 105 ljudi na km<sup>2</sup>, medtem ko smo zabeležili v Sloveniji gostoto 92 ljudi na km<sup>2</sup>, v Mariborski regiji 148 ljudi na km<sup>2</sup> in v SV Sloveniji 129 ljudi na km<sup>2</sup>.

GOSTOTA PREBIVALSTVA V OBČINAH ORMOŽ IN PTUJ, V MARIBORSKI REGIJI, SV SLOVENIJI IN SR SLOVENIJI LETA 1978

	Št. prebivalcev	površina v km <sup>2</sup>	gostota
Ormož	18.305	212,13	86
Ptuj	67.652	645,28	105
Mariborska regija	321.257	2.167,78	148
SV Slovenija	452.886	3.504,07	129
SR Slovenija	1.862.621	20.255,92	92

V nekaterih katastrskih občinah zahodnih Haloz je gostota prebivalstva na km<sup>2</sup> nižja od 30. Tako nizka gostota prebivalstva v nekem prostoru narekuje specifične planske posege, saj vrednost investicij dobi drugačen pomen kot v gosto naseljenih območjih. V vzhodnih Halozah se gostota prebivalstva giblje okoli povprečne vrednosti, podobno tudi na prehodu gričevnatega sveta v ravnino ter v Slovenskih goricah. Zanimiva je ugotovitev, da je v tako imenovanem "Vinogradniškem pasu" gričevnatih Slovenskih goric gostota prebivalstva še vedno okoli slovenskega povprečja, medtem ko v osojnem pasu in ravnem ter mestoma zamočvirjenem dnu pade pod 60 ljudi na km<sup>2</sup>. Ta pojav lahko opazujemo na karti v tistih katastrskih občinah ob vznožju goric ter v katastrskih občinah ob mejizz občino Lenart in Ljutomer. Višje gostote prebivalstva so še v okolici Najšperka in v neposredni okolici lokalnih centralnih krajev. Podpovprečna gostota prebivalstva je še v zahodnem delu občine Ptuj, v agrarnem območju južnega dela Dravskega polja.

Značilnosti demografskih gibanj v preteklosti in sedanosti se kažejo tudi v starostni strukturi prebivalstva. Obstaja tesna korelacija med porastom števila prebivalstva /naravno gibanje/ in mlado strukturo prebivalstva ter nazadovanjem števila prebivalstva in ostarelo strukturo prebivalstva. Največ starega prebivalstva je v območjih največjega nazadovanja. Občina Ormož ima v okviru Severo-vzhodne Slovenije največ, to je 12,2 % prebivalstva, starega več kot 65 let. Občina Ptuj je v tem pogledu bližja slovenskemu povprečju /9,9 %/, saj je imela leta 1971 le 9,6 % prebivalcev starih več kot 65 let. V nekaterih katastrskih občinah je šel proces ostarevanja v tako skrajnost, da so prisotni le še ostareli. Taka območja bi našli v Halozah in v osrednjem delu Slovenskih goric.

Socialno-ekonomska struktura gospodinjstev je vsekakor element, ki je vreden posebne pozornosti, posebno pri obravnavanju problematike večje ali manjše razvitosti. Socialno-ekonomska struktura gospodinjstev je v tesni povezanosti z demografskimi, socialnimi, ekonomskimi in drugimi značilnostmi nekega območja. Obravnavano območje je v fazi intenzivnega razkroja kmečkih gospodinjstev. V ostalih delih Slovenije je omenjeni razkroj dosegel višek že pred zadnjim popisom prebivalstva leta 1971. Prehajanje v nekmečke poklice poteka tu in tenzivneje šele v zadnjih letih, kar je povezano tudi z naglo industrializacijo tega izrazite agrarnega območja Slovenije. Danes izkazujeta obe občini celo hitrejši tempo razkroja kmečkih gospodinjstev kot ostala Slovenija. Leta 1961 je bilo v občini Ormož še 51,6 % kmečkih gospodinjstev, leta 1971 pa 33,2 %. V občini Ptuj je znašal leta 1961 delež kmečkih gospodinjstev 42,0 %, leta 1971 pa 28,0 %. Medtem pa je v SR Sloveniji znašal delež kmečkih gospodinjstev leta 1961 20,3 %, leta 1971 le še 10,2 %.

Z anketo smo zbrali tudi novejša podatke in ugotavljali strukturo gospodinjstev za leto 1979. Delo je bilo izvedeno le na podeželju Severovzhodne Slovenije, izvzeta so bila vsa občinska središča in tudi druga centralna naselja mestnega tipa. Kako daleč je šel razkroj kmečkih gospodinjstev pove podatke, da imamo na podeželju Severovzhodne Slovenije le še slabo četrtno /24,1 %/ kmečkih gospodinjstev. Analiza je pokazala, da občini Ormož in Ptuj še vedno kažeta močan agrarni značaj. V prvi smo zabeležili na podeželju 30,0 % kmečkih gospodinjstev, v drugi pa še 41,6 %. Vsekakor so relativno višji deleži v teh občinah povezani tudi z manjšo razvitostjo večine teritorija občin.

Tudi analiza podatkov statističnega popisa prebivalstva leta 1971 je potrdila, da imajo izrazito nerazvita območja še vedno visok delež kmečkih gospodinjst v. Kartografska interpretacija je potrdila, da je bilo v večini katastrskih občin v Halozah leta 1971 celo več kot 75,0 % kmečkih gospodinjstev, prav tako so obsežna območja Slovenskih goric ter obrobni deli Ptujskega in Dravskega polja imeli še vedno nad 50,0 % kmečkih gospodinjstev. Območja z višjim deležem kmečkih gospodinjstev se navezujejo na območja nazadovanja števila prebivalstva, območja nižje gostote prebivalstva, ostarele strukture prebivalstva, prometno slabše povezanosti itd. Vsekakor so povezana z večino obravnavanih elementov prostorskega, socialnega in ekonomskega razvoja posameznih območij občin.

V povezanosti z elementi demografskega razvoja ter socialno-ekonomske strukture gospodinjstev lahko obravnavamo tudi odnos do obdelovalnih površin. V katastrskih občinah z ekstremnim nazadovanjem števila prebivalstva je opazno opuščanje kmetijskih površin. Javlja se socialni prelog, kulturna pokrajina je v razkroju. Največji obseg zavzemajo ta območja v Halozah, manj v Slovenskih goricah. Tu je nižji delež katastrskih občin, v katerih je opaziti opuščanje obdelovalnih površin, povezan z večjim deležem družbenega sektorja v kmetijstvu, še posebej v vinogradniških območjih goric.

Elementi demografskega razvoja so vsekakor v tesni medsebojni zvezi z elementi materialne in socialne infrastrukture. Slednji pojav je v zadovoljivi meri prisoten le v ravninskem svetu, kjer potekajo v vzhodno-zahodni smeri s posameznimi odcepi proti severozahodu glavne prometne žile.

Tu je zadovoljivo število javni prometnih zvez in telefonskih priključkov, kar omogoča normalno komuniciranje prebivalstva. Ob rednih avtobusnih zvezah se lahko prebivalstvo v širšem zaledju industrijskih središč normalno vključuje v tokove dnevne migracije delovne sile. V gričevnatem svetu z značilno poselitvijo po slemenih je dostopnost še veliko slabša. Ugodne prometne zveze so le v posameznih dolin ah, kjer ni bilo večjih ovir za gradnjo prometnega omrežja. Tako se v Slovenskih goricah naselja v dolinskih katastrskih občinah lažje vključujejo v promet, na slemenih pa le tista, kjer sta razvoj vinogradništva in izgradnja tako imenovanih "vinskih cest" dosegla višjo razvojno stopnjo. Slabše so razmere v osrednjem delu goric in še posebej v težko dostopnih in nekoliko višjih zahodnih Halozah. Posamezne katastrske občine oz. pripadajoča naselja nimajo niti ene prometne zveze s sredstvi javnega prometa na dan.

Analogno podobo nam pokaže tudi število telefonskih priključkov v k.o. občin Ormož in Ptuj 1979. Medtem ko je v ravninskem svetu Dravskega, Ptujskega in Središkega polja še zadovoljiva situacija, tega nikakor ne moremo trditi za Slovenske gorice in Haloze, kjer so posamezni priključki le v posameznih centralnih naseljih s pošto, sedežem matičnega prijavnega urada ali jrajevne skupnosti. Večina gričevnatega sveta je odrezanega od ravninskih centrov dela, zdravstvenega ali socialnega skrbstva itd. Posledica slabših komunikacij je manjše število obrtnikov v teh območjih ali obrtnikov sploh ni. Razvoj privatnega sektorja dejavnosti namreč v teh gričevnatih predelih iz navedenih vzrokov le neznatno vpliva na dejavnost prebivalstva in s tem na manjše razseljevanje.

Razmere smo skušali osvetliti še z analizo kulturnih dejavnosti in številom štipendistov po katastrskih občinah. Pri razmestitvi štipendistov se je pokazalo, da so prizadevanja družbe po večji socialni podpori mladih v nerazvitih območjih rodila določene sadove. Tako najdemo znatno število štipendistov na srednjih, višjih in visokih šolah med haloško mladino. Seveda obstaja problem zaposlitve po končani šoli v tako depresivnih območjih izredno velik, posebnost pri poklicih, ki zahtevajo višjo raven kvalificiranosti. Splošna odročnost območja onemogoča tudi kasnejše vključevanje te delovne sile v tokove dnevne migracije zaradi zaposlovanja v občinskih in drugih zaposlitvenih središčih. Ponavadi ta element še pospeši odseljevanje mladega prebivalstva. Ne glede na omenjeno, se je pokazalo, da tudi v primeru izobraževanja ima območje v ravninskem svetu ugodnejše razmere.

Dokaz, da je značilnost nerazvitih območij ostarela, imobilna struktura prebivalstva z neustrezno socialno-ekonomsko sestavo, ki ne more več obvladovati negativnih razvojnih tendenc prostora, je tudi v njihovem splošnem kulturnem delovanju. Skoraj celotno območje Halož in večina katastrskih občin v Slovenskih goricah nima razvite niti ene kulturne dejavnosti oz. se prebivalstvo ne more več zseznanjati s kulturnimi tradicijami naroda. V ravninskih predelih ali posameznih večjih centrih gričevnatega območja, prebivalstvu lahko vsaj enkrat letno predstavijo kulturno prireditev.

Kratek oris posameznih elementov regionalnega razvoja nam je potrdil tesno korelacijo med posameznimi elementi demografskega, ekonomskega, socialnega razvoja in socialno ter materialno infrastrukturo v prostoru. Posamezne elemente

smo točkovali glede na stopnjo razvitosti oz. pojavljanja ter v okviru treh kategorij nakazali stopnjo regionalnega razvoja posameznih območij. Na ta način smo prišli do regionalizacije celotnega teritorija in opredelili njegov značaj po stopnji razvitosti. Ugotovili smo, da so najmanj razvita gričevnata območja. Boljšo podobo kažejo, kljub splošnim negativnim procesom poleg ravninskega sveta še nekateri predeli Slovenskih goric, ki so nižji in tranzitni, medtem ko je v višjih zahodnih Halozah ob prometni nedostopnosti in obmejni zaprtosti razvojna situacija najbolj kritična.

## 5. ZAKLJUČEK

Poizkus opredelitve stopnje razvitosti na osnovi izbranih kazalcev demografske, socialne in ekonomske strukture prebivalstva ter tehnične infrastrukture je pokazal, da je na tej stopnji gospodarske razvitosti, na kakršno smo naleteli na obravnavanem območju, med pomembnimi dejavniki tudi reliefna izoblikovanost površja. Ta je narekovala v predindustrijski družbi mrežo naselij in z njo povezan način poselitve, ki postaja danes ovira regionalnemu razvoju. V ravninskem delu je opazna velika mobilnost prebivalstva, zlasti v obliki priseljivanja bližje centrom ter oblikovanja območij dnevne migracije delovne sile. Delež kmečkega prebivalstva tu hitro nazaduje, medtem pa ugotavljamo v neravnem svetu drugačne zakonitosti družbenega razvoja.

Način poselitve v obliki razloženih naselij in zaselkov, ki leže po slemenih in v večji medsebojni oddaljenosti je onemogočal racionalno izgradnjo materialne infrastrukture (cest, telefonskega omrežja, črpalk, električnega omrežja, komunalnih vodov), to je vsega tistega, kar potrebuje za normalno delovanje prebivalstvo industrijske družbe. Posledice tega se že kažejo v izredno hitrem odseljivanju z območij neravnega sveta, ostarevanju prebivalstva ter stagnaciji kmečkega prebivalstva. Prebivalstvo se je že tako razredčilo in ostarelo, da ni več mogoča biološka reprodukcija. Vse manj je usposobljeno za vzdrževanje obstoječe infrastrukture. Ti pojavi iz leta v leto še naprej poglobljajo nerazvitost v primerjavi s sosednjimi nižinskimi za slovenske razmere prav tako še vedno ne dovolj razvitimi območji. Naše raziskave so pokazale, da iz opisanih razlogov na relativno obsežnih območjih prebivalstvo ne daje in ne more dajati pobud za izboljšanje njihovih gospodarskih in socialnih razmer.



Cilj raziskovalnega pristopa je bil v opredelitvi prostorsko relevantnih dejavnikov nerazvitosti, da bi lahko na osnovi selekcije kazalcev, ki smo jih do sedaj že upoštevali prišli do ustreznih, za končno opredelitev tipov območij po doseženi stopnji razvitosti, s tem pa posredno do opredelitve odprtih problemov, ki jih moramo razrešiti za boljše izkoriščanje prirodnih in populacijskih potencialov v manj razvitih območjih. Sinteza v kateri smo upoštevali kazalce razporejene po treh stopnjah razvitosti, nam je omogočila na obravnavanem območju opredelitev treh sledečih tipov z ozirom na organizacijo regionalne strukture v prostoru :

- območja v napredovanju
- območja v stagnaciji
- območja v nazadovanju

Sinteza je pokazala trdno korelacijsko zvezo, naj si bo to v kvantitativnem ali kvalitativnem pogledu, med razvojem in kvaliteto prebivalstva ter razvojem in kvaliteto obstoječe materialne in socialne infrastrukture. Sedanje analize so pokazale, da lahko le z načrtovano akcijo tudi v prihodnje zaviramo in preprečimo negativne tokove depopulacije, gospodarskega nazadovanja, opuščanja zemlje, torej razkroja kulturne pokrajine.

Ukrepi, ki so bili do sedaj sprejeti za pospeševanje skladnejšega regionalnega razvoja v SR Sloveniji, so vplivali na hitrejši in v gospodarskem oziru pozitiven razvoj manj razvitih območij v republiki. Tudi v prihodnje bi kazalo nadaljevati družbeno akcijo načrtnega usmerjanja regionalnega razvoja manj razvitih območij, predvsem v postopku planiranja razvoja na nivoju republike kot celote. Potrebno bi bilo opredeliti potenciale dosedaj manj razvitih območij, ki bi se lahko vključili v širše razvojne projekte.

Spremljanje uspehov pri izvajanju politike pospeševanja s skladnejšega regionalnega razvoja, pa bi kazalo postaviti v ospredje delovanja občinskih ali medobčinskih upravnih organov in skupnosti. S tem bi verjetno pospešili proučevanje vzrokov, ki še vedno predstavljajo motnje v razvoju posameznih manj razvitih območij v Sloveniji. Večji poudarek naj bi bil torej dan spoznavanju lokalnih karakteristik, ki v pretežni meri oblikujejo značilne elemente regionalne strukture kot tudi stopnjo njihovega razvoja.

## 6. BIBLIOGRAFIJA

1. B. Belec (1980) Razreševanje nerazvitosti v severovzhodni Sloveniji, III. faza, Inštitut za geografijo univerze Edvarda Kardelja v Ljubljana
2. A. Briški(1978) Pospeševanje skladnejšega regionalnega razvoja v SR Sloveniji, Geografski vestnik, Ljubljana
3. J. Cimperman (1979) Razvitost slovenskih občin, Prikazi in študije 25, št.4/5, str. 19-32, Ljubljana
4. Statistični podatki po občinah SR Slovenije. Vzgoja in izobraževanje XXII zvezek 1979, Zavod SR Slovenije za statistiko, Ljubljana
5. J.Glonar(1979) Kmečko prebivalstvo Slovenije ob zadnjem popisu, Prikazi in študije 25, št. 6/7, str. 47-53, Ljubljana
6. S. Ilešič (1968) Regionalne razlike v družbeno gospodarski strukturi SR Slovenije, Geografski vestnik XL, str. 3-18, Ljubljana
7. M. Klemenčič(1974) Socialni prelog kot indikator transformacije pokrajine v Sloveniji, Inštitut za geografijo univerze v Ljubljani (tipkopis)
8. V. Klemenčič(1972) Klasifikacija občin SR Slovenije po razmerju med deležem teritorija s funkcionalno in nefunkcionalno regionalno demografsko strukturo, Inštitut za geografijo univerze v Ljubljani (tipkopis)
9. V. Klemenčič(1973) Tendence socialnega razvoja SV Slovenije v primerjavi s celotno SR Slovenije, Geographica Slovenica 1, Inštitut za geografijo univerze v Ljubljani
10. V. Klemenčič (1972) Tipi področij praznenja in koncentracije prebivalstva v Sloveniji, Inštitut za geografijo univerze v Ljubljani (tipkopis)
11. Z. Mlinar(1980) Protislovja neenakomernega razvoja slovenskih občin, Teorija in praksa, let. 17, šte. 2-3, Ljubljana
12. Z. Mlinar(1981) Raziskovanje in usmerjanje razvoja občin, Teorija in praksa, let.18, šte. 1, Ljubljana
13. E. Slamnjak(1973) Stanje in razvojne težnje v prostoru SV Slovenije, Ekonomski center Maribor
14. Ž. Šifrer(1969) Pomen demografskih faktorjev v obravnavanju nerazvitih območij, Ekonomska revija št. 2, Ljubljana

15. Analiza dosedanjega razvoja, sedanjega položaja in problematike manj razvitih območij v SR Sloveniji, Poročevalec Skupščine SR Slovenije, let. V. št. 15, 1979 Ljubljana
16. Delovna sila kot faktor lokacije v pogojih uravnoveženega razvoja manj razvitih območij SR Slovenije, 3. knjiga, 1975, Ekonomski center Maribor
17. Skladnejši regionalni razvoj SR Slovenije v obdobju 1976-1980. Zavod SR Slovenije za družbeno planiranje, 1976
18. Socialnogeografski problemi nekaterih gospodarsko zaostalih območij Slovenije, več avtorjev, Inštitut za geografijo univerze, 1971, Ljubljana
19. Popis prebivalstva in stanovanj v letu 1971. Prebivalstvo Zavod Zvezni zavod za statistiko, VII, XI, XII knjiga
20. Statistični podatki po občinah SR Slovenije. Družbeni produkt in narodni dohodek, 1974-1978, zvezek III. Zavod SR Slovenije za statistiko, 1980, Ljubljana
21. Podatki o številu prebivalstva po enoletnih starostnih skupinah po občinah SR Slovenije za leto 1979, Zavod SR Slovenije za statistiko

RPC-RAZUMALNIŠKE STROJITVE  
 PREGLED PRERIVALCEV PO OBČINAH ZA LETO 1979  
 ZA OBČINO SKUPAJ SLOVENTJA

MOŠKI

ŽENSKE

SKUPAJ

\*\*\*\*\*

RAZRED = NAD85

ŠTEVILO	3714	8710	12424
DELEŽ/VRSTA	29.89375	70.10625	100.00000
DELEŽ/STOLPEC	.40426	.90562	.66068
DELEŽ/OBČINA	.19750	.46318	.66068
DELEŽ/SRS(SPOL)	.40426	.90562	.66068
DELEŽ/SRS	.19750	.46318	.66068

RAZRED = 81-84

ŠTEVILO	7317	15454	22771
DELEŽ/VRSTA	32.13298	67.86702	100.00000
DELEŽ/STOLPEC	.79644	1.60683	1.21091
DELEŽ/OBČINA	.38911	.82191	1.21091
DELEŽ/SRS(SPOL)	.79644	1.60683	1.21091
DELEŽ/SRS	.38910	.82191	1.21091

RAZRED = 75-79

ŠTEVILO	16652	28054	44706
DELEŽ/VRSTA	37.24780	62.75220	100.00000
DELEŽ/STOLPEC	1.81253	2.91692	2.37737
DELEŽ/OBČINA	.88552	1.49185	2.37737
DELEŽ/SRS(SPOL)	1.81253	2.91692	2.37737
DELEŽ/SRS	.88552	1.49185	2.37737

RAZRED = 70-74

ŠTEVILO	25706	38124	63830
DELEŽ/VRSTA	40.27260	59.72740	100.00000
DELEŽ/STOLPEC	2.79804	3.96395	3.39434
DELEŽ/OBČINA	1.36699	2.02735	3.39434
DELEŽ/SRS(SPOL)	2.79804	3.96395	3.39434
DELEŽ/SRS	1.36699	2.02735	3.39434

RAZRED = 65-69

ŠTEVILO	33977	46241	80218
DELEŽ/VRSTA	42.35583	57.64417	100.00000
DELEŽ/STOLPEC	3.69832	4.30792	4.26582
DELEŽ/OBČINA	1.80682	2.45900	4.26582
DELEŽ/SRS(SPOL)	3.69832	4.30792	4.26582
DELEŽ/SRS	1.80682	2.45900	4.26582

RAZRED = 60-64

ŠTEVILO	21942	30133	52075
DELEŽ/VRSTA	42.13538	57.86462	100.00000
DELEŽ/STOLPEC	2.38834	3.13309	2.76924
DELEŽ/OBČINA	1.16683	1.60241	2.76924
DELEŽ/SRS(SPOL)	2.38834	3.13309	2.76924
DELEŽ/SRS	1.16683	1.60241	2.76924

PRC-PANALITISKE STORITVE  
 PREGLED PREBIVALCEV PO OBČINAH ZA LETO 1979  
 ZA OBČINO SKUPAJ SLOVENIJA

	MOŠKI	ŽENSKE	SKUPAJ
*****			
RAZRED = 55-59			
ŠTEVILO	38035	54524	92559
DELEŽ/VRSTA	41.09271	58.90729	100.00000
DELEŽ/STOLPEC	4.14003	5.66915	4.92209
DELEŽ/OBČINA	2.02262	2.89947	4.92209
DELEŽ/SRS(SPOL)	4.14003	5.66915	4.92209
DELEŽ/SRS	2.02262	2.89947	4.92209
RAZRED = 50-54			
ŠTEVILO	50071	61289	111360
DELEŽ/VRSTA	44.96318	55.03682	100.00000
DELEŽ/STOLPEC	5.45012	6.37254	5.92189
DELEŽ/OBČINA	2.66267	3.25922	5.92189
DELEŽ/SRS(SPOL)	5.45012	6.37254	5.92189
DELEŽ/SRS	2.66267	3.25922	5.92189
RAZRED = 45-49			
ŠTEVILO	62991	63892	126883
DELEŽ/VRSTA	49.64495	50.35505	100.00000
DELEŽ/STOLPEC	6.85643	6.64319	6.74737
DELEŽ/OBČINA	3.34973	3.39764	6.74737
DELEŽ/SRS(SPOL)	6.85643	6.64319	6.74737
DELEŽ/SRS	3.34973	3.39764	6.74737
RAZRED = 40-44			
ŠTEVILO	62592	59467	122059
DELEŽ/VRSTA	51.28012	48.71988	100.00000
DELEŽ/STOLPEC	6.81300	6.18310	6.49084
DELEŽ/OBČINA	3.32851	3.16233	6.49084
DELEŽ/SRS(SPOL)	6.81300	6.18310	6.49084
DELEŽ/SRS	3.32851	3.16233	6.49084
RAZRED = 35-39			
ŠTEVILO	66042	61403	127445
DELEŽ/VRSTA	51.82000	48.18000	100.00000
DELEŽ/STOLPEC	7.18853	6.38439	6.77726
DELEŽ/OBČINA	3.51197	3.26528	6.77726
DELEŽ/SRS(SPOL)	7.18853	6.38439	6.77726
DELEŽ/SRS	3.51197	3.26528	6.77726
RAZRED = 30-34			
ŠTEVILO	67791	60033	127824
DELEŽ/VRSTA	53.03464	46.96536	100.00000
DELEŽ/STOLPEC	7.37890	6.24195	6.79741
DELEŽ/OBČINA	3.60498	3.19243	6.79741
DELEŽ/SRS(SPOL)	7.37890	6.24195	6.79741
DELEŽ/SRS	3.60498	3.19243	6.79741

STATISTIŠKE STORITVE  
PREGLED PREBIVALCEV PO OBČINAH ZA LETO 1979  
SKUPAJ SLOVENIJA

	MOŠKI	ŽENSKE	SKUPAJ
*****			
= 25-29			
LO	90067	78381	168448
VVRSTA	53.46873	46.53127	100.00000
VSTOLPEC	9.80360	8.14969	8.95771
VOBČINA	4.78957	4.16814	8.95771
VSR(SPOL)	9.80360	8.14969	8.95771
VSR	4.78957	4.16814	8.95771

= 20-24			
LO	79692	77258	156950
VVRSTA	50.77541	49.22459	100.00000
VSTOLPEC	8.67430	8.03292	8.34627
VOBČINA	4.23785	4.10842	8.34627
VSR(SPOL)	8.67430	8.03292	8.34627
VSR	4.23785	4.10842	8.34627

= 15-19			
LO	70860	69398	140258
VVRSTA	50.52118	49.47882	100.00000
VSTOLPEC	7.71296	7.21568	7.45862
VOBČINA	3.76818	3.69044	7.45862
VSR(SPOL)	7.71296	7.21568	7.45862
VSR	3.76818	3.69044	7.45862

= 10-14			
LO	72003	69272	141275
VVRSTA	50.96659	49.03341	100.00000
VSTOLPEC	7.83737	7.20258	7.51271
VOBČINA	3.82897	3.68374	7.51271
VSR(SPOL)	7.83737	7.20258	7.51271
VSR	3.82897	3.68374	7.51271

= 5-9			
LO	72574	67045	140519
VVRSTA	51.64711	48.35289	100.00000
VSTOLPEC	7.89952	7.06460	7.47250
VOBČINA	3.85933	3.61317	7.47250
VSR(SPOL)	7.89952	7.06460	7.47250
VSR	3.85933	3.61317	7.47250

= 0-4			
LO	76688	72180	148877
VVRSTA	51.51098	48.48902	100.00000
VSTOLPEC	8.34732	7.50587	7.91696
VOBČINA	4.07811	3.83886	7.91696
VSR(SPOL)	8.34732	7.50587	7.91696
VSR	4.07811	3.83886	7.91696

PROG RAMUNALNIŠKE STORITVE  
 PREGLED PREBIVALCEV PO OBČINAH ZA LETO 1979  
 ZA OBČINO SKUPAJ SLOVENIJA

MOŠKI

ŽENSKÉ

SKUPAJ

\*\*\*\*\*

SKUPAJ \*\*\*\*\*

RAZRED * SKUP.			
ŠTEVILO	918714	961767	1880481
DELEŽ/VRSTA	48.85527	51.14473	100.00000
DELEŽ/STOLPEC	100.00000	100.00000	100.00000
DELEŽ/OBČINA	48.85527	51.14473	100.00000
DELEŽ/SRS (SPOL)	100.00000	100.00000	100.00000
DELEŽ/SRS	48.85527	51.14473	100.00000



MOŠKI

ŽENSKE

SKUPAJ

RAZRED = 80-85

ŠTEVILO	27	80	107
DELEŽ/VRSTA	25.23364	74.76636	100.00000
DELEŽ/STOLPEC	.30313	.88940	.59736
DELEŽ/OBČINA	.15074	.44663	.59736
DELEŽ/SRS(SPOL)	.00294	.00332	.00569
DELEŽ/SRS	.00144	.00425	.00569

RAZRED = 85-89

ŠTEVILO	79	163	242
DELEŽ/VRSTA	32.64463	67.35537	100.00000
DELEŽ/STOLPEC	.88694	1.31011	1.35105
DELEŽ/OBČINA	.44105	.91000	1.35105
DELEŽ/SRS(SPOL)	.00860	.01695	.01297
DELEŽ/SRS	.00420	.00867	.01297

RAZRED = 75-79

ŠTEVILO	179	281	460
DELEŽ/VRSTA	33.91304	61.08696	100.00000
DELEŽ/STOLPEC	2.00966	3.12049	2.56811
DELEŽ/OBČINA	.99933	1.56879	2.56811
DELEŽ/SRS(SPOL)	.01948	.02922	.02446
DELEŽ/SRS	.00952	.01494	.02446

RAZRED = 70-74

ŠTEVILO	258	430	688
DELEŽ/VRSTA	37.50000	62.50000	100.00000
DELEŽ/STOLPEC	2.89660	4.77512	3.84100
DELEŽ/OBČINA	1.44038	2.40063	3.84100
DELEŽ/SRS(SPOL)	.02808	.04471	.03659
DELEŽ/SRS	.01372	.02287	.03659

RAZRED = 65-69

ŠTEVILO	356	499	855
DELEŽ/VRSTA	41.63743	58.36257	100.00000
DELEŽ/STOLPEC	3.99686	5.54137	4.77334
DELEŽ/OBČINA	1.98749	2.78584	4.77334
DELEŽ/SRS(SPOL)	.03875	.05188	.04547
DELEŽ/SRS	.01893	.02654	.04547

RAZRED = 60-64

ŠTEVILO	208	297	505
DELEŽ/VRSTA	41.18812	58.81188	100.00000
DELEŽ/STOLPEC	2.33524	3.29817	2.81934
DELEŽ/OBČINA	1.16123	1.65811	2.81934
DELEŽ/SRS(SPOL)	.02264	.03088	.02695
DELEŽ/SRS	.01136	.01579	.02685

MOŠKI

ŽENSKE

SKUPAJ

\*\*\*\*\*

RAZRED = 55-59

ŠTEVILO	384	544	928
DELEŽ/VRSTA	41.37931	58.62069	100.00000
DELEŽ/STOLPEC	4.31122	6.04109	5.18088
DELEŽ/OBČINA	2.14381	3.03707	5.18088
DELEŽ/SRS(SPOL)	.04180	.05656	.04935
DELEŽ/SRS	.02042	.02893	.04935

RAZRED = 50-54

ŠTEVILO	542	646	1188
DELEŽ/VRSTA	45.62290	54.37710	100.00000
DELEŽ/STOLPEC	6.13511	7.17379	6.63243
DELEŽ/OBČINA	3.02590	3.60652	6.63243
DELEŽ/SRS(SPOL)	.05900	.06717	.06318
DELEŽ/SRS	.02882	.03435	.06318

RAZRED = 45-49

ŠTEVILO	626	587	1213
DELEŽ/VRSTA	51.61758	48.39242	100.00000
DELEŽ/STOLPEC	7.02818	6.51860	6.77200
DELEŽ/OBČINA	3.49486	3.27713	6.77200
DELEŽ/SRS(SPOL)	.06314	.06103	.06450
DELEŽ/SRS	.03329	.03122	.06450

RAZRED = 40-44

ŠTEVILO	610	550	1160
DELEŽ/VRSTA	52.58621	47.41379	100.00000
DELEŽ/STOLPEC	6.84855	6.10772	6.47611
DELEŽ/OBČINA	3.40554	3.07057	6.47611
DELEŽ/SRS(SPOL)	.06640	.05719	.06169
DELEŽ/SRS	.03244	.02925	.06169

RAZRED = 35-39

ŠTEVILO	547	412	959
DELEŽ/VRSTA	57.03858	42.96142	100.00000
DELEŽ/STOLPEC	6.14124	4.57524	5.35395
DELEŽ/OBČINA	3.05382	2.30013	5.35395
DELEŽ/SRS(SPOL)	.05954	.04284	.05100
DELEŽ/SRS	.02909	.02191	.05100

RAZRED = 30-34

ŠTEVILO	610	486	1096
DELEŽ/VRSTA	55.65693	44.34307	100.00000
DELEŽ/STOLPEC	6.84855	5.39700	6.11880
DELEŽ/OBČINA	3.40554	2.71326	6.11880
DELEŽ/SRS(SPOL)	.06640	.05053	.05828
DELEŽ/SRS	.03244	.02584	.05828

MOŠKI

ŽENSKE

SKUPAJ

\*\*\*\*\*

RAZRED = 25-29

ŠTEVILO	834	672	1506
DELEŽ/VRSTA	55.37349	44.62151	100.00000
DELEŽ/STOLPEC	9.36342	7.46252	8.40777
DELEŽ/OBČINA	4.85610	3.75167	8.40777
DELEŽ/SRS(SPOL)	.09078	.06987	.08009
DELEŽ/SRS	.04435	.03574	.08009

RAZRED = 20-24

ŠTEVILO	332	756	1638
DELEŽ/VRSTA	53.84615	46.15385	100.00000
DELEŽ/STOLPEC	9.90232	8.39534	9.14471
DELEŽ/OBČINA	4.92407	4.22063	9.14471
DELEŽ/SRS(SPOL)	.09600	.07861	.08711
DELEŽ/SRS	.04690	.04020	.08711

RAZRED = 15-19

ŠTEVILO	719	751	1470
DELEŽ/VRSTA	43.91156	51.08344	100.00000
DELEŽ/STOLPEC	8.07230	8.33391	8.20679
DELEŽ/OBČINA	4.01407	4.19272	8.20679
DELEŽ/SRS(SPOL)	.07826	.07809	.07817
DELEŽ/SRS	.03323	.03394	.07817

RAZRED = 10-14

ŠTEVILO	654	623	1277
DELEŽ/VRSTA	51.21378	48.78622	100.00000
DELEŽ/STOLPEC	7.34254	6.71833	7.12930
DELEŽ/OBČINA	3.65118	3.47812	7.12930
DELEŽ/SRS(SPOL)	.07119	.06478	.06791
DELEŽ/SRS	.03478	.03313	.06791

RAZRED = 5-9

ŠTEVILO	619	552	1171
DELEŽ/VRSTA	52.86080	47.13920	100.00000
DELEŽ/STOLPEC	6.94959	6.12992	6.53752
DELEŽ/OBČINA	3.45578	3.08173	6.53752
DELEŽ/SRS(SPOL)	.06738	.05739	.06227
DELEŽ/SRS	.03292	.02935	.06227

RAZRED = 0-4

ŠTEVILO	773	676	1449
DELEŽ/VRSTA	53.34714	46.65286	100.00000
DELEŽ/STOLPEC	3.67857	7.50694	8.08955
DELEŽ/OBČINA	4.31554	3.77401	8.08955
DELEŽ/SRS(SPOL)	.08414	.07029	.07705
DELEŽ/SRS	.04111	.03595	.07705

MOŠKI

ŽENSKE

SKUPAJ

\*\*\*\*\*

SKUPAJ \*\*\*\*\*

RAZRED = SKUP.

ŠTEVILO	8987	9035	17912
DELEŽ/VRSTA	49.72644	50.27356	100.00000
DELEŽ/STOLPEC	100.00000	100.00000	100.00000
DELEŽ/OBČINA	49.72644	50.27356	100.00000
DELEŽ/SRS(SPOL)	.96951	.93630	.95252
DELEŽ/SRS	.47366	.47887	.95252

ZA OBČINO LEMAIT

MUŠKI

ŽENSKE

SKUPAJ

\*\*\*\*\*

RAZRED = 80-84

ŠTEVILO	23	64	87
DELEŽ/VRSTA	26.43678	73.56322	100.00000
DELEŽ/STOLPEC	.27492	.72727	.50682
DELEŽ/OBČINA	.13399	.37283	.50682
DELEŽ/SRS (SPOL)	.00250	.00665	.00463
DELEŽ/SRS	.00122	.00340	.00463

RAZRED = 80-84

ŠTEVILO	73	154	227
DELEŽ/VRSTA	32.15859	67.84141	100.00000
DELEŽ/STOLPEC	.87258	1.75000	1.32238
DELEŽ/OBČINA	.42526	.97712	1.32238
DELEŽ/SRS (SPOL)	.00795	.01601	.01207
DELEŽ/SRS	.00388	.00819	.01207

RAZRED = 75-79

ŠTEVILO	188	287	475
DELEŽ/VRSTA	39.57895	60.42105	100.00000
DELEŽ/STOLPEC	2.24719	3.26136	2.76710
DELEŽ/OBČINA	1.09319	1.67191	2.76710
DELEŽ/SRS (SPOL)	.02046	.02984	.02526
DELEŽ/SRS	.01000	.01526	.02526

RAZRED = 70-74

ŠTEVILO	291	392	683
DELEŽ/VRSTA	42.60615	57.39385	100.00000
DELEŽ/STOLPEC	3.47836	4.45455	3.97880
DELEŽ/OBČINA	1.69521	2.28353	3.97880
DELEŽ/SRS (SPOL)	.03167	.04076	.03632
DELEŽ/SRS	.01547	.02035	.03632

RAZRED = 65-69

ŠTEVILO	356	440	796
DELEŽ/VRSTA	44.72362	55.27638	100.00000
DELEŽ/STOLPEC	4.25532	5.00000	4.63707
DELEŽ/OBČINA	2.07387	2.56321	4.63707
DELEŽ/SRS (SPOL)	.03875	.04575	.04233
DELEŽ/SRS	.01893	.02340	.04233

RAZRED = 60-64

ŠTEVILO	187	265	452
DELEŽ/VRSTA	41.37168	58.62832	100.00000
DELEŽ/STOLPEC	2.23524	3.11136	2.63311
DELEŽ/OBČINA	1.08936	1.54375	2.63311
DELEŽ/SRS (SPOL)	.02035	.02755	.02404
DELEŽ/SRS	.00994	.01409	.02404

MUŠKI

ŽENSKE

SKUPAJ

\*\*\*\*\*

RAZRED = 50-59

ŠTEVILO	314	512	826
DELEŽ/VRSTA	38.01453	61.98547	100.00000
DELEŽ/STOLPEC	3.75329	5.81818	4.81184
DELEŽ/OBČINA	1.82920	2.98264	4.81184
DELEŽ/SRS(SPOL)	.03418	.05324	.04392
DELEŽ/SRS	.01670	.02723	.04392

RAZRED = 50-59

ŠTEVILO	452	547	999
DELEŽ/VRSTA	45.24525	54.75475	100.00000
DELEŽ/STOLPEC	5.40282	6.21591	5.81964
DELEŽ/OBČINA	2.63311	3.18653	5.81964
DELEŽ/SRS(SPOL)	.04920	.05687	.05312
DELEŽ/SRS	.02404	.02909	.05312

RAZRED = 45-49

ŠTEVILO	492	558	1050
DELEŽ/VRSTA	46.85714	53.14286	100.00000
DELEŽ/STOLPEC	5.85095	6.34905	6.11674
DELEŽ/OBČINA	2.86613	3.25061	6.11674
DELEŽ/SRS(SPOL)	.05355	.05802	.05584
DELEŽ/SRS	.02616	.02967	.05584

RAZRED = 40-44

ŠTEVILO	508	543	1051
DELEŽ/VRSTA	48.33492	51.66508	100.00000
DELEŽ/STOLPEC	6.07220	6.17045	6.12257
DELEŽ/OBČINA	2.95934	3.16323	6.12257
DELEŽ/SRS(SPOL)	.05529	.05646	.05589
DELEŽ/SRS	.02701	.02988	.05589

RAZRED = 35-39

ŠTEVILO	582	476	1058
DELEŽ/VRSTA	55.00945	44.99055	100.00000
DELEŽ/STOLPEC	6.95673	5.40909	6.16335
DELEŽ/OBČINA	3.39142	2.77202	6.16335
DELEŽ/SRS(SPOL)	.06335	.04949	.05626
DELEŽ/SRS	.03095	.02531	.05626

RAZRED = 30-34

ŠTEVILO	504	445	949
DELEŽ/VRSTA	53.10854	46.89146	100.00000
DELEŽ/STOLPEC	6.02438	5.05682	5.52837
DELEŽ/OBČINA	2.93614	2.59233	5.52837
DELEŽ/SRS(SPOL)	.05486	.04627	.05047
DELEŽ/SRS	.02680	.02366	.05047

ZA OBČINO LONČART

MOŠKI

ŽENSKE

SKUPAJ

\*\*\*\*\*

RAZRED = 25-29

ŠTEVILO	663	577	1240
DELEŽ/VRSTA	53.46774	46.53226	100.00000
DELEŽ/STOLPEC	7.92493	6.55682	7.22358
DELEŽ/OBČINA	3.86229	3.36130	7.22358
DELEŽ/SRS(SPOL)	.07217	.05999	.06594
DELEŽ/SRS	.03526	.03168	.06594

RAZRED = 20-24

ŠTEVILO	759	619	1378
DELEŽ/VRSTA	55.07983	44.92017	100.00000
DELEŽ/STOLPEC	9.07244	7.03409	8.02750
DELEŽ/OBČINA	4.42153	3.59597	8.02750
DELEŽ/SRS(SPOL)	.08262	.06436	.07328
DELEŽ/SRS	.04036	.03292	.07328

RAZRED = 15-19

ŠTEVILO	801	735	1536
DELEŽ/VRSTA	52.14844	47.35156	100.00000
DELEŽ/STOLPEC	9.57447	8.35227	8.94792
DELEŽ/OBČINA	4.66620	4.28172	8.94792
DELEŽ/SRS(SPOL)	.08719	.07642	.08168
DELEŽ/SRS	.04260	.03909	.08168

RAZRED = 10-14

ŠTEVILO	744	819	1563
DELEŽ/VRSTA	47.60077	52.39923	100.00000
DELEŽ/STOLPEC	8.89314	9.30682	9.10521
DELEŽ/OBČINA	4.33415	4.77106	9.10521
DELEŽ/SRS(SPOL)	.08098	.08516	.08312
DELEŽ/SRS	.03956	.04355	.08312

RAZRED = 5-9

ŠTEVILO	763	713	1476
DELEŽ/VRSTA	51.69377	48.30623	100.00000
DELEŽ/STOLPEC	9.12025	8.10227	8.59839
DELEŽ/OBČINA	4.44483	4.15356	8.59839
DELEŽ/SRS(SPOL)	.08305	.07413	.07849
DELEŽ/SRS	.04057	.03792	.07849

RAZRED = 0-4

ŠTEVILO	666	654	1320
DELEŽ/VRSTA	50.45455	49.54545	100.00000
DELEŽ/STOLPEC	7.96079	7.43182	7.68962
DELEŽ/OBČINA	3.87976	3.80986	7.68962
DELEŽ/SRS(SPOL)	.07249	.06801	.07019
DELEŽ/SRS	.03542	.03478	.07019

MOŠKI

ŽENSKE

SKUPAJ

SKUPAJ

RAZRED = SKUP.

STAVKA	MOŠKI	ŽENSKE	SKUPAJ
ŠTEVILO	8366	8890	17256
DELEŽ/VRSTA	48.73587	51.26413	100.00000
DELEŽ/STOLPEC	100.00000	100.00000	100.00000
DELEŽ/OBČINA	48.73587	51.26413	100.00000
DELEŽ/SRS(SPOL)	.91062	.91498	.91285
DELEŽ/SRS	.44489	.46797	.91285



ZA OBČINO LENDAVA

MOŠKI

ŽENSKE

SKUPAJ

\*\*\*\*\*

## RAZRED = NAD85

ŠTEVILO	49	130	179
DELEŽ/VRSTA	27.37430	72.62570	100.00000
DELEŽ/STOLPEC	.36953	.93077	.65744
DELEŽ/OBČINA	.17997	.47747	.65744
DELEŽ/SRS (SPOL)	.00533	.01352	.00952
DELEŽ/SRS	.00261	.00691	.00952

## RAZRED = 80-84

ŠTEVILO	144	267	411
DELEŽ/VRSTA	35.03650	64.96350	100.00000
DELEŽ/STOLPEC	1.08597	1.91165	1.50953
DELEŽ/OBČINA	.52889	.98064	1.50953
DELEŽ/SRS (SPOL)	.01567	.02776	.02186
DELEŽ/SRS	.00766	.01420	.02186

## RAZRED = 75-79

ŠTEVILO	319	349	668
DELEŽ/VRSTA	36.75115	63.24885	100.00000
DELEŽ/STOLPEC	2.40573	3.93069	3.18801
DELEŽ/OBČINA	1.17163	2.01638	3.18801
DELEŽ/SRS (SPOL)	.03472	.05798	.04616
DELEŽ/SRS	.01696	.02919	.04616

## RAZRED = 70-74

ŠTEVILO	558	675	1233
DELEŽ/VRSTA	45.25547	54.74453	100.00000
DELEŽ/STOLPEC	4.20814	4.83282	4.52859
DELEŽ/OBČINA	2.04944	2.47916	4.52859
DELEŽ/SRS (SPOL)	.06074	.07018	.06557
DELEŽ/SRS	.02967	.03590	.06557

## RAZRED = 65-69

ŠTEVILO	619	792	1411
DELEŽ/VRSTA	43.86960	56.13040	100.00000
DELEŽ/STOLPEC	4.66817	5.67051	5.18236
DELEŽ/OBČINA	2.27348	2.90888	5.18236
DELEŽ/SRS (SPOL)	.06738	.08235	.07503
DELEŽ/SRS	.03292	.04212	.07503

## RAZRED = 60-64

ŠTEVILO	438	484	922
DELEŽ/VRSTA	47.50542	52.49458	100.00000
DELEŽ/STOLPEC	3.30317	3.46531	3.38634
DELEŽ/OBČINA	1.60870	1.77765	3.38634
DELEŽ/SRS (SPOL)	.04768	.05032	.04903
DELEŽ/SRS	.02329	.02574	.04903

	MOŠKI	ŽENSKE	SKUPAJ
*****			
RAZRED = 55-59			
ŠTEVILO	768	1003	1771
DELEŽ/VRSTA	43.36533	56.63467	100.00000
DELEŽ/STOLPEC	5.79186	7.18121	6.50457
DELEŽ/OBČINA	2.82073	3.68384	6.50457
DELEŽ/SRS(SPOL)	.08363	.10429	.09418
DELEŽ/SRS	.04084	.05334	.09418
RAZRED = 50-54			
ŠTEVILO	745	931	1676
DELEŽ/VRSTA	44.45107	55.54893	100.00000
DELEŽ/STOLPEC	5.61842	6.66571	6.15565
DELEŽ/OBČINA	2.73625	3.41945	6.15565
DELEŽ/SRS(SPOL)	.08109	.09680	.08913
DELEŽ/SRS	.03962	.04951	.08913
RAZRED = 45-49			
ŠTEVILO	706	894	1600
DELEŽ/VRSTA	44.12500	55.87500	100.00000
DELEŽ/STOLPEC	5.32428	6.40080	5.87652
DELEŽ/OBČINA	2.59301	3.28351	5.87652
DELEŽ/SRS(SPOL)	.07685	.09295	.08508
DELEŽ/SRS	.03754	.04754	.08508
RAZRED = 40-44			
ŠTEVILO	642	716	1358
DELEŽ/VRSTA	47.27541	52.72459	100.00000
DELEŽ/STOLPEC	4.84163	5.12637	4.98770
DELEŽ/OBČINA	2.35795	2.62974	4.98770
DELEŽ/SRS(SPOL)	.06988	.07445	.07222
DELEŽ/SRS	.03414	.03808	.07222
RAZRED = 35-39			
ŠTEVILO	887	765	1652
DELEŽ/VRSTA	53.69249	46.30751	100.00000
DELEŽ/STOLPEC	6.68929	5.47720	6.06751
DELEŽ/OBČINA	3.25780	2.80971	6.06751
DELEŽ/SRS(SPOL)	.09655	.07954	.08785
DELEŽ/SRS	.04717	.04068	.08785
RAZRED = 30-34			
ŠTEVILO	931	806	1737
DELEŽ/VRSTA	53.59816	46.40184	100.00000
DELEŽ/STOLPEC	7.02112	5.77075	6.37970
DELEŽ/OBČINA	3.41940	2.96030	6.37970
DELEŽ/SRS(SPOL)	.10134	.08380	.09237
DELEŽ/SRS	.04951	.04286	.09237

MOŠKI

ŽENSKE

SKUPAJ

\*\*\*\*\*

## RAZRED = 25-29

ŠTEVILO	1268	1104	2372
DELEŽ/VRSTA	53.45700	46.54300	100.00000
DELEŽ/STOLPEC	9.56259	7.90435	8.71194
DELEŽ/OBČINA	4.65714	4.05480	8.71194
DELEŽ/SRS (SPOL)	.13802	.11479	.12614
DELEŽ/SRS	.06743	.05871	.12614

## RAZRED = 20-24

ŠTEVILO	1183	1003	2186
DELEŽ/VRSTA	54.11711	45.88289	100.00000
DELEŽ/STOLPEC	8.92157	7.18121	8.02879
DELEŽ/OBČINA	4.34495	3.68334	8.02879
DELEŽ/SRS (SPOL)	.12877	.10429	.11625
DELEŽ/SRS	.06291	.05334	.11625

## RAZRED = 15-19

ŠTEVILO	1009	1005	2014
DELEŽ/VRSTA	51.09930	49.90070	100.00000
DELEŽ/STOLPEC	7.60935	7.29553	7.39707
DELEŽ/OBČINA	3.70588	3.69119	7.39707
DELEŽ/SRS (SPOL)	.10983	.10450	.10710
DELEŽ/SRS	.05366	.05344	.10710

## RAZRED = 10-14

ŠTEVILO	955	910	1865
DELEŽ/VRSTA	51.20643	48.79357	100.00000
DELEŽ/STOLPEC	7.20211	6.51536	6.84982
DELEŽ/OBČINA	3.50755	3.34227	6.84982
DELEŽ/SRS (SPOL)	.11395	.09462	.10918
DELEŽ/SRS	.05078	.04839	.09918

## RAZRED = 5-9

ŠTEVILO	982	887	1869
DELEŽ/VRSTA	52.54147	47.45853	100.00000
DELEŽ/STOLPEC	7.40573	6.35068	6.86451
DELEŽ/OBČINA	3.61571	3.25781	6.86451
DELEŽ/SRS (SPOL)	.10689	.09223	.09939
DELEŽ/SRS	.05222	.04717	.09939

## RAZRED = 0-4

ŠTEVILO	1057	1046	2103
DELEŽ/VRSTA	50.26153	49.73847	100.00000
DELEŽ/STOLPEC	7.97134	7.48908	7.72395
DELEŽ/OBČINA	3.89218	3.84177	7.72395
DELEŽ/SRS (SPOL)	.11505	.10876	.11183
DELEŽ/SRS	.05621	.05562	.11183

MOŠKI

ŽENSKE

SKUPAJ

\*\*\*\*\*

SKUPAJ \*\*\*\*\*

RAZRED = SKUP.

ŠTEVILO	13260	13967	27227
DELEŽ/VRSTA	48.70166	51.29834	100.00000
DELEŽ/STOLPEC	100.00000	100.00000	100.00000
DELEŽ/OBČINA	48.70166	51.29834	100.00000
DELEŽ/SRS (SPOL)	1.44332	1.45222	1.44787
DELEŽ/SRS	.70514	.74274	1.44787

MOŠKI

ŽENSKE

SKUPAJ

## RAZRED = NAJ35

	MOŠKI	ŽENSKE	SKUPAJ
ŠTEVILO	35	87	122
DELEŽ/VRSTA	28.68852	71.31148	100.00000
DELEŽ/STOLPEC	.38327	.91454	.65433
DELEŽ/OBČINA	.18772	.46661	.65433
DELEŽ/SRS(SPOL)	.00381	.00905	.00649
DELEŽ/SRS	.00186	.00463	.00649

## RAZRED = 40-44

	MOŠKI	ŽENSKE	SKUPAJ
ŠTEVILO	79	179	258
DELEŽ/VRSTA	30.62016	69.37984	100.00000
DELEŽ/STOLPEC	.86509	1.38164	1.38375
DELEŽ/OBČINA	.42371	.76004	1.38375
DELEŽ/SRS(SPOL)	.00860	.01861	.01372
DELEŽ/SRS	.00420	.00952	.01372

## RAZRED = 75-79

	MOŠKI	ŽENSKE	SKUPAJ
ŠTEVILO	198	294	492
DELEŽ/VRSTA	40.24390	59.75610	100.00000
DELEŽ/STOLPEC	2.16320	3.09051	2.63878
DELEŽ/OBČINA	1.06195	1.57683	2.63378
DELEŽ/SRS(SPOL)	.02155	.03057	.02616
DELEŽ/SRS	.01053	.01563	.02616

## RAZRED = 70-74

	MOŠKI	ŽENSKE	SKUPAJ
ŠTEVILO	280	468	748
DELEŽ/VRSTA	37.43316	62.56684	100.00000
DELEŽ/STOLPEC	3.06614	4.91958	4.01180
DELEŽ/OBČINA	1.50174	2.51006	4.01180
DELEŽ/SRS(SPOL)	.03048	.04866	.03978
DELEŽ/SRS	.01489	.02439	.03978

## RAZRED = 65-69

	MOŠKI	ŽENSKE	SKUPAJ
ŠTEVILO	395	402	887
DELEŽ/VRSTA	44.53213	55.46787	100.00000
DELEŽ/STOLPEC	4.32545	5.17187	4.75731
DELEŽ/OBČINA	2.11853	2.63878	4.75731
DELEŽ/SRS(SPOL)	.04299	.05116	.04717
DELEŽ/SRS	.02101	.02616	.04717

## RAZRED = 60-64

	MOŠKI	ŽENSKE	SKUPAJ
ŠTEVILO	248	334	582
DELEŽ/VRSTA	42.61168	57.38832	100.00000
DELEŽ/STOLPEC	2.71572	3.51098	3.12148
DELEŽ/OBČINA	1.33012	1.79136	3.12148
DELEŽ/SRS(SPOL)	.02699	.03473	.03095
DELEŽ/SRS	.01319	.01776	.03095

MUŠKI

ŽENSKE

SKUPAJ

\*\*\*\*\*

## RAZRED = 55-59

ŠTEVILO	390	556	946
DELEŽ/VRSTA	41.22622	58.77373	100.00000
DELEŽ/STOLPEC	4.27070	5.84463	5.07375
DELEŽ/OBČINA	2.09171	2.98203	5.07375
DELEŽ/SRS(SPOL)	.04245	.05781	.05031
DELEŽ/SRS	.12174	.02957	.05031

## RAZRED = 50-54

ŠTEVILO	327	612	1139
DELEŽ/VRSTA	46.26866	53.73134	100.00000
DELEŽ/STOLPEC	5.77092	6.43330	6.10898
DELEŽ/OBČINA	2.82650	3.28238	6.10898
DELEŽ/SRS(SPOL)	.05736	.06363	.06057
DELEŽ/SRS	.02802	.03254	.06057

## RAZRED = 45-49

ŠTEVILO	515	598	1113
DELEŽ/VRSTA	46.27134	53.72866	100.00000
DELEŽ/STOLPEC	5.63951	6.28613	5.96943
DELEŽ/OBČINA	2.76213	3.20729	5.96943
DELEŽ/SRS(SPOL)	.05606	.06218	.05919
DELEŽ/SRS	.02739	.03180	.05919

## RAZRED = 40-44

ŠTEVILO	472	542	1014
DELEŽ/VRSTA	46.54832	53.45168	100.00000
DELEŽ/STOLPEC	5.16864	5.69747	5.43846
DELEŽ/OBČINA	2.53151	2.90695	5.43846
DELEŽ/SRS(SPOL)	.05138	.05635	.05392
DELEŽ/SRS	.02510	.02882	.05392

## RAZRED = 35-39

ŠTEVILO	580	560	1140
DELEŽ/VRSTA	50.87719	49.12281	100.00000
DELEŽ/STOLPEC	6.35129	5.88668	6.11424
DELEŽ/OBČINA	3.11075	3.00349	6.11424
DELEŽ/SRS(SPOL)	.06313	.05823	.06062
DELEŽ/SRS	.03084	.02978	.06062

## RAZRED = 30-34

ŠTEVILO	650	536	1186
DELEŽ/VRSTA	54.80607	45.19393	100.00000
DELEŽ/STOLPEC	7.11783	5.63440	6.36095
DELEŽ/OBČINA	3.48619	2.87477	6.36095
DELEŽ/SRS(SPOL)	.07075	.05573	.06307
DELEŽ/SRS	.03457	.02850	.06307

MOŠKI

ŽENSKE

SKUPAJ

\*\*\*\*\*

RAZRED = 25-29

ŠTEVILO	816	698	1514
DELEŽ/VRSTA	53.89696	46.10304	100.00000
DELEŽ/STOLPEC	8.93561	7.33733	8.12014
DELEŽ/OBČINA	4.37651	3.74363	8.12014
DELEŽ/SRS(SPOL)	.08882	.07257	.08051
DELEŽ/SRS	.04339	.03712	.08051

RAZRED = 20-24

ŠTEVILO	837	727	1564
DELEŽ/VRSTA	53.51662	46.48338	100.00000
DELEŽ/STOLPEC	9.16557	7.64217	8.38831
DELEŽ/OBČINA	4.48914	3.89917	8.38831
DELEŽ/SRS(SPOL)	.09111	.07559	.08317
DELEŽ/SRS	.04451	.03866	.08317

RAZRED = 15-19

ŠTEVILO	749	692	1441
DELEŽ/VRSTA	51.97779	48.02221	100.00000
DELEŽ/STOLPEC	8.20193	7.27426	7.72861
DELEŽ/OBČINA	4.01716	3.71145	7.72861
DELEŽ/SRS(SPOL)	.08153	.07195	.07663
DELEŽ/SRS	.03983	.03680	.07663

RAZRED = 10-14

ŠTEVILO	804	748	1552
DELEŽ/VRSTA	51.80412	48.19588	100.00000
DELEŽ/STOLPEC	8.80420	7.86292	8.32395
DELEŽ/OBČINA	4.31215	4.01180	8.32395
DELEŽ/SRS(SPOL)	.08751	.07777	.08253
DELEŽ/SRS	.04276	.03978	.08253

RAZRED = 5-9

ŠTEVILO	768	719	1487
DELEŽ/VRSTA	51.64761	48.35239	100.00000
DELEŽ/STOLPEC	8.40999	7.55808	7.97533
DELEŽ/OBČINA	4.11907	3.85626	7.97533
DELEŽ/SRS(SPOL)	.08360	.07476	.07908
DELEŽ/SRS	.04084	.03823	.07908

RAZRED = 0-4

ŠTEVILO	789	671	1460
DELEŽ/VRSTA	54.04110	45.95890	100.00000
DELEŽ/STOLPEC	8.63995	7.05351	7.83052
DELEŽ/OBČINA	4.23170	3.59882	7.83052
DELEŽ/SRS(SPOL)	.08588	.06977	.07764
DELEŽ/SRS	.04196	.03568	.07764

MUŠKI

ŽENSKE

SKUPAJ

\*\*\*\*\*

SKUPAJ \*\*\*\*\*

PAZREDA \* SKUPA

PAZREDA * SKUPA	MUŠKI	ŽENSKE	SKUPAJ
ŠTEVILO	9132	9513	18645
DELEŽ/VRSTA	43.97828	51.02172	100.00000
DELEŽ/STOLPEC	100.00000	100.00000	100.00000
DELEŽ/OBČINA	43.97828	51.02172	100.00000
DELEŽ/SRS(SPOL)	.99400	.98912	.99150
DELEŽ/SRS	.48562	.50588	.99150



MOŠKI

ŽENSKE

SKUPAJ

\*\*\*\*\*

RAZRED = NA035

	MOŠKI	ŽENSKE	SKUPAJ
ŠTEVILO	140	290	430
DELEŽ/VRSTA	32.55814	67.44186	100.00000
DELEŽ/STOLPEC	.43963	.87229	.66061
DELEŽ/OBČINA	.21508	.44553	.66061
DELEŽ/SRS (SPOL)	.01524	.03015	.02287
DELEŽ/SRS	.00744	.01542	.02287

RAZRED = 80-84

	MOŠKI	ŽENSKE	SKUPAJ
ŠTEVILO	360	629	989
DELEŽ/VRSTA	36.40040	63.59960	100.00000
DELEŽ/STOLPEC	1.13048	1.89196	1.51941
DELEŽ/OBČINA	.55307	.96634	1.51941
DELEŽ/SRS (SPOL)	.03919	.06540	.05259
DELEŽ/SRS	.01914	.03345	.05259

RAZRED = 75-79

	MOŠKI	ŽENSKE	SKUPAJ
ŠTEVILO	772	1207	1979
DELEŽ/VRSTA	39.00960	60.99040	100.00000
DELEŽ/STOLPEC	2.42424	3.63051	3.04036
DELEŽ/OBČINA	1.18603	1.85433	3.04036
DELEŽ/SRS (SPOL)	.08403	.12550	.10524
DELEŽ/SRS	.04105	.06419	.10524

RAZRED = 70-74

	MOŠKI	ŽENSKE	SKUPAJ
ŠTEVILO	1227	1526	2753
DELEŽ/VRSTA	44.56956	55.43044	100.00000
DELEŽ/STOLPEC	3.85304	4.59003	4.22946
DELEŽ/OBČINA	1.88509	2.34441	4.22946
DELEŽ/SRS (SPOL)	.13356	.15367	.14640
DELEŽ/SRS	.06525	.08115	.14640

RAZRED = 65-69

	MOŠKI	ŽENSKE	SKUPAJ
ŠTEVILO	1580	1792	3362
DELEŽ/VRSTA	46.99584	53.00416	100.00000
DELEŽ/STOLPEC	4.96153	5.36004	5.16508
DELEŽ/OBČINA	2.42737	2.73771	5.16508
DELEŽ/SRS (SPOL)	.17198	.18528	.17878
DELEŽ/SRS	.08402	.09476	.17878

RAZRED = 60-64

	MOŠKI	ŽENSKE	SKUPAJ
ŠTEVILO	1051	1163	2214
DELEŽ/VRSTA	47.47064	52.52936	100.00000
DELEŽ/STOLPEC	3.30036	3.49817	3.40139
DELEŽ/OBČINA	1.61466	1.78673	3.40139
DELEŽ/SRS (SPOL)	.11440	.12092	.11774
DELEŽ/SRS	.05589	.06185	.11774

MOŠKI

ŽENSKE

SKUPAJ

\*\*\*\*\*

RAZRED = 55-59

ŠTEVILO	1671	2238	3909
DELEŽ/VRSTA	42.74751	57.25249	100.00000
DELEŽ/STOLPEC	5.24729	6.73164	6.00544
DELEŽ/OBČINA	2.56718	3.43826	6.00544
DELEŽ/SRS (SPOL)	.18188	.23270	.20787
DELEŽ/SRS	.08886	.11901	.20787

RAZRED = 50-54

ŠTEVILO	1788	2243	4031
DELEŽ/VRSTA	44.35624	55.64376	100.00000
DELEŽ/STOLPEC	5.61470	6.74663	6.19287
DELEŽ/OBČINA	2.74692	3.44594	6.19287
DELEŽ/SRS (SPOL)	.19462	.23322	.21436
DELEŽ/SRS	.09508	.11928	.21436

RAZRED = 45-49

ŠTEVILO	1787	2094	3881
DELEŽ/VRSTA	46.04483	53.95517	100.00000
DELEŽ/STOLPEC	5.61156	6.29850	5.96242
DELEŽ/OBČINA	2.74539	3.21703	5.96242
DELEŽ/SRS (SPOL)	.19451	.21772	.20638
DELEŽ/SRS	.09503	.11135	.20638

RAZRED = 40-44

ŠTEVILO	1622	1734	3356
DELEŽ/VRSTA	48.33135	51.66865	100.00000
DELEŽ/STOLPEC	5.09342	5.21567	5.15586
DELEŽ/OBČINA	2.49190	2.66396	5.15586
DELEŽ/SRS (SPOL)	.17655	.18029	.17846
DELEŽ/SRS	.08625	.09221	.17846

RAZRED = 35-39

ŠTEVILO	2078	1951	4029
DELEŽ/VRSTA	51.57607	48.42393	100.00000
DELEŽ/STOLPEC	6.52536	5.86838	6.18980
DELEŽ/OBČINA	3.19245	2.99734	6.18980
DELEŽ/SRS (SPOL)	.22619	.20286	.21425
DELEŽ/SRS	.11050	.10375	.21425

RAZRED = 30-34

ŠTEVILO	2394	2004	4398
DELEŽ/VRSTA	54.43383	45.56617	100.00000
DELEŽ/STOLPEC	7.51766	6.32779	6.75669
DELEŽ/OBČINA	3.67793	3.07877	6.75669
DELEŽ/SRS (SPOL)	.26058	.20837	.23388
DELEŽ/SRS	.12731	.10657	.23388

MOŠKI

ŽENSKE

SKUPAJ

\*\*\*\*\*

## RAZRED = 25-29

ŠTEVILO	2981	2649	5630
DELEŽ/VRSTA	52.94849	47.05151	100.00000
DELEŽ/STOLPEC	9.36097	7.96788	8.64943
DELEŽ/OBČINA	4.57974	4.06969	8.64943
DELEŽ/SRS(SPOL)	.32448	.27543	.29939
DELEŽ/SRS	.15852	.14087	.29939

## RAZRED = 20-24

ŠTEVILO	2726	2477	5203
DELEŽ/VRSTA	52.39285	47.60715	100.00000
DELEŽ/STOLPEC	8.56021	7.45052	7.99342
DELEŽ/OBČINA	4.18798	3.80544	7.99342
DELEŽ/SRS(SPOL)	.29672	.25755	.27668
DELEŽ/SRS	.14496	.13172	.27668

## RAZRED = 15-19

ŠTEVILO	2448	2327	4775
DELEŽ/VRSTA	51.26702	48.73298	100.00000
DELEŽ/STOLPEC	7.68724	6.39934	7.33589
DELEŽ/OBČINA	3.76089	3.57500	7.33588
DELEŽ/SRS(SPOL)	.26646	.24195	.25392
DELEŽ/SRS	.13018	.12374	.25392

## RAZRED = 10-14

ŠTEVILO	2293	2326	4619
DELEŽ/VRSTA	49.64278	50.35722	100.00000
DELEŽ/STOLPEC	7.20050	6.99633	7.09622
DELEŽ/OBČINA	3.52276	3.57346	7.09622
DELEŽ/SRS(SPOL)	.24959	.24185	.24563
DELEŽ/SRS	.12194	.12369	.24563

## RAZRED = 5-9

ŠTEVILO	2490	2238	4728
DELEŽ/VRSTA	52.66497	47.33503	100.00000
DELEŽ/STOLPEC	7.81912	6.73164	7.26368
DELEŽ/OBČINA	3.82541	3.43826	7.26368
DELEŽ/SRS(SPOL)	.27103	.23270	.25143
DELEŽ/SRS	.13241	.11901	.25143

## RAZRED = 0-4

ŠTEVILO	2437	2368	4805
DELEŽ/VRSTA	50.71800	49.28200	100.00000
DELEŽ/STOLPEC	7.65269	7.12266	7.38197
DELEŽ/OBČINA	3.74399	3.63798	7.38197
DELEŽ/SRS(SPOL)	.26526	.24621	.25552
DELEŽ/SRS	.12959	.12593	.25552

MOŠKI

ŽENSKE

SKUPAJ

\*\*\*\*\*

SKUPAJ \*\*\*\*\*

RAZRED = SKUP.

ŠTEVILO	31845	33246	65091
DELEŽ/VRSTA	48.92381	51.07619	100.00000
DELEŽ/STOLPEC	100.00000	100.00000	100.00000
DELEŽ/OBČINA	48.92381	51.07619	100.00000
DELEŽ/SRS(SPOL)	3.46626	3.45676	3.46140
DELEŽ/SRS	1.69345	1.76795	3.46140

ZA OBČINO ORMOŽ

MOŠKI

ŽENSKE

SKUPAJ

\*\*\*\*\*

RAZRED = NAD85

ŠTEVILO	49	110	159
DELEŽ/VRSTA	37.81761	69.18239	100.00000
DELEŽ/STOLPEC	.55821	1.15389	.86833
DELEŽ/OBČINA	.26760	.60073	.86833
DELEŽ/SRS(SPOL)	.00533	.01144	.00846
DELEŽ/SRS	.00261	.00585	.00846

RAZRED = 80-84

ŠTEVILO	90	218	308
DELEŽ/VRSTA	29.22078	70.77922	100.00000
DELEŽ/STOLPEC	1.02529	2.28679	1.68205
DELEŽ/OBČINA	.49151	1.19054	1.68205
DELEŽ/SRS(SPOL)	.00930	.02267	.01638
DELEŽ/SRS	.00479	.01159	.01638

RAZRED = 75-79

ŠTEVILO	220	385	605
DELEŽ/VRSTA	36.36364	63.63636	100.00000
DELEŽ/STOLPEC	2.50627	4.03363	3.30402
DELEŽ/OBČINA	1.20146	2.10256	3.30402
DELEŽ/SRS(SPOL)	.02395	.04003	.03217
DELEŽ/SRS	.01170	.02047	.03217

RAZRED = 70-74

ŠTEVILO	307	446	753
DELEŽ/VRSTA	40.77025	59.22975	100.00000
DELEŽ/STOLPEC	3.49738	4.67849	4.11228
DELEŽ/OBČINA	1.67659	2.43569	4.11228
DELEŽ/SRS(SPOL)	.03342	.04637	.04004
DELEŽ/SRS	.01633	.02372	.04004

RAZRED = 65-69

ŠTEVILO	386	538	924
DELEŽ/VRSTA	41.77489	58.22511	100.00000
DELEŽ/STOLPEC	4.39736	5.64355	5.04615
DELEŽ/OBČINA	2.10802	2.93812	5.04615
DELEŽ/SRS(SPOL)	.04202	.05594	.04914
DELEŽ/SRS	.02053	.02861	.04914

RAZRED = 60-64

ŠTEVILO	242	334	576
DELEŽ/VRSTA	42.01389	57.98611	100.00000
DELEŽ/STOLPEC	2.75689	3.50362	3.14565
DELEŽ/OBČINA	1.32161	1.82404	3.14565
DELEŽ/SRS(SPOL)	.02634	.03473	.03063
DELEŽ/SRS	.01287	.01776	.03063

ZA OBČINO DRMIJŠ

MUŠKI

ŽENSKÉ

SKUPAJ

\*\*\*\*\*

RAZRED = 55-59  
ŠTEVILO

386

589

975

DELEŽ/VRSTA

39.58974

60.41026

100.00000

DELEŽ/STOLPEC

4.39736

6.17854

5.32467

DELEŽ/OBČINA

2.10802

3.21665

5.32467

DELEŽ/SRS(SPOL)

.04202

.06124

.05185

DELEŽ/SRS

.02053

.03132

.05185

RAZRED = 50-54

ŠTEVILO

479

625

1104

DELEŽ/VRSTA

43.38708

56.61232

100.00000

DELEŽ/STOLPEC

5.45682

6.55617

6.02916

DELEŽ/OBČINA

2.61591

3.41325

6.02916

DELEŽ/SRS(SPOL)

.05214

.06498

.05871

DELEŽ/SRS

.02547

.03324

.05871

RAZRED = 45-49

ŠTEVILO

542

612

1154

DELEŽ/VRSTA

46.96707

53.03293

100.00000

DELEŽ/STOLPEC

6.17453

6.41980

6.30222

DELEŽ/OBČINA

2.95997

3.34225

6.30222

DELEŽ/SRS(SPOL)

.05900

.06363

.06137

DELEŽ/SRS

.02832

.03254

.06137

RAZRED = 40-44

ŠTEVILO

530

581

1111

DELEŽ/VRSTA

47.71477

52.29523

100.00000

DELEŽ/STOLPEC

6.03782

6.09462

6.06739

DELEŽ/OBČINA

2.89444

3.17296

6.06739

DELEŽ/SRS(SPOL)

.05769

.06041

.05909

DELEŽ/SRS

.02818

.03090

.05909

RAZRED = 35-39

ŠTEVILO

590

523

1113

DELEŽ/VRSTA

53.00988

46.99012

100.00000

DELEŽ/STOLPEC

6.72135

5.48621

6.07831

DELEŽ/OBČINA

3.22211

2.85621

6.07831

DELEŽ/SRS(SPOL)

.06422

.05438

.05919

DELEŽ/SRS

.03137

.02781

.05919

RAZRED = 30-34

ŠTEVILO

513

481

994

DELEŽ/VRSTA

51.60966

48.39034

100.00000

DELEŽ/STOLPEC

5.84416

5.04563

5.42843

DELEŽ/OBČINA

2.85159

2.62684

5.42843

DELEŽ/SRS(SPOL)

.05584

.05001

.05286

DELEŽ/SRS

.02728

.02558

.05286

MOŠKI

ŽENSKE

SKUPAJ

\*\*\*\*\*

RAZRED = 25-29

ŠTEVILO	664	628	1292
DELEŽ/VRSTA	51.39319	48.60681	100.00000
DELEŽ/STOLPEC	7.56437	6.58764	7.05587
DELEŽ/OBČINA	3.62624	3.42963	7.05587
DELEŽ/SRS(SPOL)	.07227	.06530	.06871
DELEŽ/SRS	.03531	.03340	.06871

RAZRED = 20-24

ŠTEVILO	760	615	1375
DELEŽ/VRSTA	55.27273	44.72727	100.00000
DELEŽ/STOLPEC	8.65801	6.45127	7.50915
DELEŽ/OBČINA	4.15051	3.35864	7.50915
DELEŽ/SRS(SPOL)	.08272	.06394	.07312
DELEŽ/SRS	.04042	.03270	.07312

RAZRED = 15-19

ŠTEVILO	875	762	1637
DELEŽ/VRSTA	53.45144	46.54856	100.00000
DELEŽ/STOLPEC	9.96810	7.99329	8.93998
DELEŽ/OBČINA	4.77355	4.16143	8.93998
DELEŽ/SRS(SPOL)	.09524	.07923	.08705
DELEŽ/SRS	.04653	.04052	.08705

RAZRED = 10-14

ŠTEVILO	761	745	1506
DELEŽ/VRSTA	50.53121	49.46879	100.00000
DELEŽ/STOLPEC	8.66940	7.81496	8.22456
DELEŽ/OBČINA	4.15597	4.06859	8.22456
DELEŽ/SRS(SPOL)	.08283	.07746	.08009
DELEŽ/SRS	.04047	.03962	.08009

RAZRED = 5-9

ŠTEVILO	751	694	1445
DELEŽ/VRSTA	51.97232	48.02768	100.00000
DELEŽ/STOLPEC	8.55548	7.27997	7.89143
DELEŽ/OBČINA	4.10136	3.79007	7.89143
DELEŽ/SRS(SPOL)	.08174	.07216	.07684
DELEŽ/SRS	.03994	.03691	.07684

RAZRED = 0-4

ŠTEVILO	633	647	1280
DELEŽ/VRSTA	49.45313	50.54688	100.00000
DELEŽ/STOLPEC	7.21121	6.78675	6.99033
DELEŽ/OBČINA	3.45694	3.53340	6.99033
DELEŽ/SRS(SPOL)	.06890	.06727	.06807
DELEŽ/SRS	.03366	.03441	.06807

MOŠKI

ŽENSKE

SKUPAJ

\*\*\*\*\*

SKUPAJ \*\*\*\*\*

RAZRED = SKUP.

RAZRED = SKUP.	MOŠKI	ŽENSKE	SKUPAJ
STEVIL0	8778	9533	18311
DELEŽ/VRSTA	47.93840	52.06160	100.00000
DELEŽ/STOLPEC	100.00000	100.00000	100.00000
DELEŽ/OBČINA	47.93840	52.06160	100.00000
DELEŽ/SRS (SPOL)	.95547	.99120	.97374
DELEŽ/SRS	.46680	.50694	.97374



	MOŠKI	ŽENSKE	SKUPAJ
*****			
RAZRED = NA035			
ŠTEVILO	46	93	139
DELEŽ/VRSTA	33.09353	66.90647	100.00000
DELEŽ/STOLPEC	.51831	1.02740	.77537
DELEŽ/OBČINA	.25660	.51877	.77537
DELEŽ/SRS (SPOL)	.00501	.00967	.00739
DELEŽ/SRS	.00245	.00495	.00739
RAZRED = 80-84			
ŠTEVILO	73	163	236
DELEŽ/VRSTA	30.93220	69.06780	100.00000
DELEŽ/STOLPEC	.82254	1.80071	1.31645
DELEŽ/OBČINA	.40721	.90924	1.31645
DELEŽ/SRS (SPOL)	.00795	.01695	.01255
DELEŽ/SRS	.00388	.00867	.01255
RAZRED = 75-79			
ŠTEVILO	209	294	503
DELEŽ/VRSTA	41.55070	58.44930	100.00000
DELEŽ/STOLPEC	2.35493	3.24790	2.80582
DELEŽ/OBČINA	1.16584	1.63908	2.80582
DELEŽ/SRS (SPOL)	.02275	.03057	.02675
DELEŽ/SRS	.01111	.01563	.02675
RAZRED = 70-74			
ŠTEVILO	322	424	746
DELEŽ/VRSTA	43.16354	56.83646	100.00000
DELEŽ/STOLPEC	3.62817	4.68405	4.16132
DELEŽ/OBČINA	1.79617	2.36515	4.16132
DELEŽ/SRS (SPOL)	.03505	.04409	.03967
DELEŽ/SRS	.01712	.02255	.03967
RAZRED = 65-69			
ŠTEVILO	389	496	885
DELEŽ/VRSTA	43.95480	56.04520	100.00000
DELEŽ/STOLPEC	4.38310	5.47945	4.93669
DELEŽ/OBČINA	2.16991	2.76678	4.93669
DELEŽ/SRS (SPOL)	.04234	.05157	.04706
DELEŽ/SRS	.02069	.02638	.04706
RAZRED = 60-64			
ŠTEVILO	242	326	568
DELEŽ/VRSTA	42.60563	57.39437	100.00000
DELEŽ/STOLPEC	2.72676	3.60141	3.16841
DELEŽ/OBČINA	1.34992	1.81849	3.16841
DELEŽ/SRS (SPOL)	.02634	.03390	.03021
DELEŽ/SRS	.01287	.01734	.03021

MOŠKI

ŽENSKE

SKUPAJ

\*\*\*\*\*

RAZRED = 55-59  
ŠTEVILO

360

502

862

DELEŽ/VRSTA	41.76334	58.23666	100.00000
DELEŽ/STOLPEC	4.05634	5.54574	4.80839
DELEŽ/OBČINA	2.00814	2.80025	4.80839
DELEŽ/SRS(SPOL)	.03919	.05220	.04584
DELEŽ/SRS	.01914	.02670	.04584

RAZRED = 50-54

ŠTEVILO

420

571

999

DELEŽ/VRSTA	42.84284	57.15716	100.00000
DELEŽ/STOLPEC	4.82254	6.30800	5.57260
DELEŽ/OBČINA	2.38746	3.18514	5.57260
DELEŽ/SRS(SPOL)	.04659	.05937	.05312
DELEŽ/SRS	.02276	.03036	.05312

RAZRED = 45-49

ŠTEVILO

579

560

1139

DELEŽ/VRSTA	50.83406	49.16594	100.00000
DELEŽ/STOLPEC	6.52394	6.18648	6.35354
DELEŽ/OBČINA	3.22977	3.12378	6.35354
DELEŽ/SRS(SPOL)	.06302	.05823	.06057
DELEŽ/SRS	.03179	.02978	.06057

RAZRED = 40-44

ŠTEVILO

549

530

1079

DELEŽ/VRSTA	50.88044	49.11956	100.00000
DELEŽ/STOLPEC	6.18592	5.85506	6.01885
DELEŽ/OBČINA	3.06242	2.95643	6.01885
DELEŽ/SRS(SPOL)	.05976	.05511	.05739
DELEŽ/SRS	.02919	.02818	.05738

RAZRED = 35-39

ŠTEVILO

609

493

1102

DELEŽ/VRSTA	55.26316	44.73684	100.00000
DELEŽ/STOLPEC	6.86197	5.44631	6.14715
DELEŽ/OBČINA	3.39711	2.75004	6.14715
DELEŽ/SRS(SPOL)	.06629	.05126	.05860
DELEŽ/SRS	.03239	.02622	.05860

RAZRED = 30-34

ŠTEVILO

563

530

1063

DELEŽ/VRSTA	52.96331	47.03669	100.00000
DELEŽ/STOLPEC	6.34366	5.52364	5.92960
DELEŽ/OBČINA	3.14051	2.78909	5.92960
DELEŽ/SRS(SPOL)	.06128	.05199	.05653
DELEŽ/SRS	.02994	.02659	.05653

MOŠKI

ŽENSKE

SKUPAJ

\*\*\*\*\*

RAZRED = 25-29  
ŠTEVILO

DELEŽ/VRSTA	56.75472	43.24528	100.00000
DELEŽ/STOLPEC	8.47324	6.33009	7.39109
DELEŽ/OBČINA	4.19479	3.19630	7.39109
DELEŽ/SRS(SPOL)	.08185	.05958	.07046
DELEŽ/SRS	.03999	.03047	.07046

RAZRED = 20-24  
ŠTEVILO

DELEŽ/VRSTA	54.44444	45.55556	100.00000
DELEŽ/STOLPEC	3.83380	7.24702	8.03258
DELEŽ/OBČINA	4.37329	3.65923	8.03258
DELEŽ/SRS(SPOL)	.08534	.06821	.07658
DELEŽ/SRS	.04169	.03488	.07658

RAZRED = 15-19  
ŠTEVILO

DELEŽ/VRSTA	51.45961	48.54039	100.00000
DELEŽ/STOLPEC	3.54085	7.89881	8.21666
DELEŽ/OBČINA	4.22826	3.98840	8.21666
DELEŽ/SRS(SPOL)	.08251	.07434	.07833
DELEŽ/SRS	.04031	.03802	.07833

RAZRED = 10-14  
ŠTEVILO

DELEŽ/VRSTA	50.43018	49.56982	100.00000
DELEŽ/STOLPEC	8.58592	8.27441	8.42863
DELEŽ/OBČINA	4.25057	4.17806	8.42863
DELEŽ/SRS(SPOL)	.08294	.07788	.08035
DELEŽ/SRS	.04052	.03983	.08035

RAZRED = 5-9  
ŠTEVILO

DELEŽ/VRSTA	52.40525	47.59475	100.00000
DELEŽ/STOLPEC	8.10141	7.21388	7.65326
DELEŽ/OBČINA	4.01071	3.64255	7.65326
DELEŽ/SRS(SPOL)	.07826	.06790	.07296
DELEŽ/SRS	.03823	.03473	.07296

RAZRED = 0-4  
ŠTEVILO

DELEŽ/VRSTA	49.22559	50.77441	100.00000
DELEŽ/STOLPEC	8.23662	8.32965	8.28359
DELEŽ/OBČINA	4.07765	4.20595	8.28359
DELEŽ/SRS(SPOL)	.07957	.07840	.07897
DELEŽ/SRS	.03887	.04010	.07897

MOŠKI

ŽENSKE

SKUPAJ

SKUPAJ

RAZRED = SKUP.

ŠTEVILO

8875

9052

17927

DELEŽ/VRSTA

49.50633

50.49367

100.00000

DELEŽ/STOLPEC

100.00000

100.00000

100.00000

DELEŽ/OBČINA

49.50633

50.49367

100.00000

DELEŽ/SRS (SPOL)

.96602

.94118

.95332

DELEŽ/SRS

.47195

.48137

.95332

	MOŠKI	ŽENSKE	SKUPAJ
*****			
RAZRED = NAD35			
ŠTEVILO	111	213	324
DELEŽ/VRSTA	34.25926	65.74074	100.00000
DELEŽ/STOLPEC	.72416	1.31287	1.02688
DELEŽ/OBČINA	.35180	.67508	1.02688
DELEŽ/SRS(SPOL)	.01208	.02215	.01723
DELEŽ/SRS	.00590	.01133	.01723
RAZRED = 80-84			
ŠTEVILO	167	343	510
DELEŽ/VRSTA	32.74510	67.25490	100.00000
DELEŽ/STOLPEC	1.08951	2.11415	1.61638
DELEŽ/OBČINA	.52928	1.08709	1.61638
DELEŽ/SRS(SPOL)	.01818	.03566	.02712
DELEŽ/SRS	.00888	.01324	.02712
RAZRED = 75-79			
ŠTEVILO	383	606	989
DELEŽ/VRSTA	38.72599	61.27401	100.00000
DELEŽ/STOLPEC	2.49870	3.73521	3.13451
DELEŽ/OBČINA	1.21387	1.92064	3.13451
DELEŽ/SRS(SPOL)	.04169	.06301	.05259
DELEŽ/SRS	.02037	.03223	.05259
RAZRED = 70-74			
ŠTEVILO	583	786	1369
DELEŽ/VRSTA	42.58583	57.41417	100.00000
DELEŽ/STOLPEC	3.80350	4.84467	4.33887
DELEŽ/OBČINA	1.84774	2.49113	4.33887
DELEŽ/SRS(SPOL)	.06346	.08172	.07280
DELEŽ/SRS	.03100	.04180	.07280
RAZRED = 65-69			
ŠTEVILO	738	886	1624
DELEŽ/VRSTA	45.44335	54.55665	100.00000
DELEŽ/STOLPEC	4.81472	5.46105	5.14706
DELEŽ/OBČINA	2.33900	2.80806	5.14706
DELEŽ/SRS(SPOL)	.08033	.09212	.08636
DELEŽ/SRS	.03925	.04712	.08636
RAZRED = 60-64			
ŠTEVILO	436	594	1030
DELEŽ/VRSTA	42.33010	57.66990	100.00000
DELEŽ/STOLPEC	2.84447	3.66124	3.26445
DELEŽ/OBČINA	1.38185	1.88261	3.26445
DELEŽ/SRS(SPOL)	.04746	.06176	.05477
DELEŽ/SRS	.02319	.03159	.05477

	MOŠKI	ŽENSKE	SKUPAJ
*****			
RAZRED = 55-59			
ŠTEVILO	647	953	1600
DELEŽ/VRSTA	43.43750	59.56251	100.00000
DELEŽ/STOLPEC	4.22103	5.87401	5.07099
DELEŽ/OBČINA	2.05058	3.02041	5.07099
DELEŽ/SRS (SPOL)	.07042	.09909	.08508
DELEŽ/SRS	.03441	.05068	.08508
RAZRED = 50-54			
ŠTEVILO	834	1012	1846
DELEŽ/VRSTA	45.17876	54.82124	100.00000
DELEŽ/STOLPEC	5.44102	6.23767	5.85066
DELEŽ/OBČINA	2.64326	3.20743	5.85066
DELEŽ/SRS (SPOL)	.09078	.10522	.09817
DELEŽ/SRS	.04435	.05382	.09817
RAZRED = 45-49			
ŠTEVILO	961	1027	1988
DELEŽ/VRSTA	43.34004	51.65996	100.00000
DELEŽ/STOLPEC	6.26957	6.33013	6.30071
DELEŽ/OBČINA	3.54577	3.25494	6.30071
DELEŽ/SRS (SPOL)	.10460	.10678	.10572
DELEŽ/SRS	.05110	.05461	.10572
RAZRED = 40-44			
ŠTEVILO	906	902	1808
DELEŽ/VRSTA	50.11062	49.88938	100.00000
DELEŽ/STOLPEC	5.91075	5.55966	5.73022
DELEŽ/OBČINA	2.87145	2.85877	5.73022
DELEŽ/SRS (SPOL)	.09862	.09379	.09615
DELEŽ/SRS	.04818	.04797	.09615
RAZRED = 35-39			
ŠTEVILO	957	844	1801
DELEŽ/VRSTA	53.13715	46.86285	100.00000
DELEŽ/STOLPEC	6.24348	5.20217	5.70804
DELEŽ/OBČINA	3.03309	2.67495	5.70804
DELEŽ/SRS (SPOL)	.10417	.08776	.09577
DELEŽ/SRS	.05089	.04483	.09577
RAZRED = 30-34			
ŠTEVILO	972	846	1818
DELEŽ/VRSTA	53.46535	46.53465	100.00000
DELEŽ/STOLPEC	6.34134	5.21450	5.76192
DELEŽ/OBČINA	3.08063	2.68129	5.76192
DELEŽ/SRS (SPOL)	.10580	.08796	.09668
DELEŽ/SRS	.05169	.04499	.09668

MOŠKI

ŽENSKE

SKUPAJ

\*\*\*\*\*

## RAZRED = 25-29

ŠTEVILO	1224	1089	2313
DELEŽ/VRSTA	52.91829	47.08171	100.00000
DELEŽ/STOLPEC	7.98539	6.71228	7.33076
DELEŽ/OBČINA	3.87931	3.45145	7.33076
DELEŽ/SRS (SPOL)	.13323	.11323	.12300
DELEŽ/SRS	.06509	.05791	.12300

## RAZRED = 20-24

ŠTEVILO	1286	1173	2459
DELEŽ/VRSTA	52.29768	47.70232	100.00000
DELEŽ/STOLPEC	8.38987	7.23003	7.79348
DELEŽ/OBČINA	4.07581	3.71767	7.79348
DELEŽ/SRS (SPOL)	.13998	.12196	.13076
DELEŽ/SRS	.06839	.06233	.13076

## RAZRED = 15-19

ŠTEVILO	1347	1213	2565
DELEŽ/VRSTA	52.51462	47.48538	100.00000
DELEŽ/STOLPEC	8.78784	7.50740	8.12944
DELEŽ/OBČINA	4.26914	3.36027	8.12944
DELEŽ/SRS (SPOL)	.14662	.12664	.13640
DELEŽ/SRS	.07163	.06477	.13640

## RAZRED = 10-14

ŠTEVILO	1297	1305	2602
DELEŽ/VRSTA	49.84627	50.15373	100.00000
DELEŽ/STOLPEC	8.46164	8.04364	8.24670
DELEŽ/OBČINA	4.11067	4.13603	8.24670
DELEŽ/SRS (SPOL)	.14118	.13569	.13837
DELEŽ/SRS	.06897	.06940	.13837

## RAZRED = 5-9

ŠTEVILO	1255	1204	2459
DELEŽ/VRSTA	51.03701	48.96299	100.00000
DELEŽ/STOLPEC	8.18763	7.42110	7.79348
DELEŽ/OBČINA	3.97756	3.31592	7.79348
DELEŽ/SRS (SPOL)	.13660	.12519	.13076
DELEŽ/SRS	.06674	.06403	.13076

## RAZRED = 0-4

ŠTEVILO	1224	1223	2447
DELEŽ/VRSTA	50.02043	49.97957	100.00000
DELEŽ/STOLPEC	7.98539	7.53821	7.75545
DELEŽ/OBČINA	3.87931	3.87614	7.75545
DELEŽ/SRS (SPOL)	.13323	.12716	.13013
DELEŽ/SRS	.06509	.06504	.13013

MOŠKI

ŽENSKE

SKUPAJ

\*\*\*\*\*

SKUPAJ \*\*\*\*\*

RAZRED = SKUP.

STEVIL0	15328	16224	31552
DELEŽ/VRSTA	48.58012	51.41988	100.00000
DELEŽ/STOLPEC	100.00000	100.00000	100.00000
DELEŽ/OBČINA	48.58012	51.41988	100.00000
DELEŽ/SRS (SPOL)	1.66842	1.68690	1.67787
DELEŽ/SRS	.81511	.86276	1.67787



MOŠKI

ŽENSKE

SKUPAJ

\*\*\*\*\*

## RAZRED = NAD85

ŠTEVILO	107	208	315
DELEŽ/VRSTA	33.96825	66.03175	100.00000
DELEŽ/STOLPEC	1.03013	1.85400	1.45793
DELEŽ/OBČINA	.49523	.96270	1.45793
DELEŽ/SRS(SPOL)	.01165	.02163	.01675
DELEŽ/SRS	.00569	.01106	.01675

## RAZRED = 83-84

ŠTEVILO	166	305	471
DELEŽ/VRSTA	35.24416	64.75584	100.00000
DELEŽ/STOLPEC	1.59815	2.71860	2.17995
DELEŽ/OBČINA	.76831	1.41164	2.17995
DELEŽ/SRS(SPOL)	.01307	.03171	.02505
DELEŽ/SRS	.00883	.01622	.02505

## RAZRED = 75-79

ŠTEVILO	316	519	835
DELEŽ/VRSTA	37.84431	62.15569	100.00000
DELEŽ/STOLPEC	3.04226	4.62608	3.86467
DELEŽ/OBČINA	1.46256	2.40211	3.86467
DELEŽ/SRS(SPOL)	.03440	.05396	.04440
DELEŽ/SRS	.01680	.02760	.04440

## RAZRED = 70-74

ŠTEVILO	496	723	1219
DELEŽ/VRSTA	40.68909	59.31091	100.00000
DELEŽ/STOLPEC	4.77521	6.44442	5.64195
DELEŽ/OBČINA	2.29566	3.34629	5.64195
DELEŽ/SRS(SPOL)	.05399	.07517	.06482
DELEŽ/SRS	.02638	.03845	.06482

## RAZRED = 65-69

ŠTEVILO	625	791	1416
DELEŽ/VRSTA	44.13842	55.86158	100.00000
DELEŽ/STOLPEC	6.01714	7.05054	6.55374
DELEŽ/OBČINA	2.89271	3.66102	6.55374
DELEŽ/SRS(SPOL)	.06803	.08224	.07530
DELEŽ/SRS	.03324	.04206	.07530

## RAZRED = 60-64

ŠTEVILO	290	395	685
DELEŽ/VRSTA	42.33577	57.66423	100.00000
DELEŽ/STOLPEC	2.79195	3.52081	3.17042
DELEŽ/OBČINA	1.34222	1.82820	3.17042
DELEŽ/SRS(SPOL)	.03157	.04107	.03643
DELEŽ/SRS	.01542	.02101	.03643

MOŠKI

ŽENSKE

SKUPAJ

\*\*\*\*\*

RAZRED = 55-59

ŠTEVILO	644	796	1440
DELEŽ/VRSTA	44.72222	55.27778	100.00000
DELEŽ/STOLPEC	6.20006	7.09511	6.66482
DELEŽ/OBČINA	2.98065	3.58416	6.66482
DELEŽ/SRS (SPOL)	.07010	.08276	.07658
DELEŽ/SRS	.03425	.04233	.07658

RAZRED = 50-54

ŠTEVILO	610	782	1392
DELEŽ/VRSTA	43.82184	56.17816	100.00000
DELEŽ/STOLPEC	3.87273	6.97032	6.44265
DELEŽ/OBČINA	2.82329	3.61936	6.44265
DELEŽ/SRS (SPOL)	.06640	.08131	.07402
DELEŽ/SRS	.03244	.04159	.07402

RAZRED = 45-49

ŠTEVILO	698	738	1436
DELEŽ/VRSTA	48.60724	51.39276	100.00000
DELEŽ/STOLPEC	6.71994	6.57313	6.64630
DELEŽ/OBČINA	3.23058	3.41572	6.64630
DELEŽ/SRS (SPOL)	.07598	.07673	.07636
DELEŽ/SRS	.03712	.03925	.07636

RAZRED = 40-44

ŠTEVILO	669	597	1266
DELEŽ/VRSTA	52.84360	47.15640	100.00000
DELEŽ/STOLPEC	6.44074	5.32133	5.85948
DELEŽ/OBČINA	3.09636	2.76312	5.85948
DELEŽ/SRS (SPOL)	.07282	.06207	.06732
DELEŽ/SRS	.03558	.03175	.06732

RAZRED = 35-39

ŠTEVILO	609	572	1181
DELEŽ/VRSTA	51.56647	48.43353	100.00000
DELEŽ/STOLPEC	5.86310	5.09849	5.46607
DELEŽ/OBČINA	2.81866	2.64741	5.46607
DELEŽ/SRS (SPOL)	.06629	.05947	.06280
DELEŽ/SRS	.03239	.03042	.06280

RAZRED = 30-34

ŠTEVILO	609	548	1157
DELEŽ/VRSTA	52.63613	47.36387	100.00000
DELEŽ/STOLPEC	5.86310	4.38457	5.35499
DELEŽ/OBČINA	2.81866	2.53633	5.35499
DELEŽ/SRS (SPOL)	.06629	.05698	.06153
DELEŽ/SRS	.03239	.02914	.06153

ZA OBČINO TOLMIN

MOŠKI

ŽENSKE

SKUPAJ

\*\*\*\*\*

RAZRED = 25-29

ŠTEVILO	897	722	1619
DELEŽ/VRSTA	55.40457	44.59543	100.00000
DELEŽ/STOLPEC	8.63579	6.43551	7.49329
DELEŽ/OBČINA	4.15162	3.34166	7.49329
DELEŽ/SRS(SPOL)	.09764	.07507	.08609
DELEŽ/SRS	.04770	.03839	.03609

RAZRED = 20-24

ŠTEVILO	848	786	1634
DELEŽ/VRSTA	51.89718	48.10282	100.00000
DELEŽ/STOLPEC	3.16405	7.10597	7.56271
DELEŽ/OBČINA	3.92484	3.63738	7.56271
DELEŽ/SRS(SPOL)	.09230	.08172	.08689
DELEŽ/SRS	.04509	.04130	.03689

RAZRED = 15-19

ŠTEVILO	762	676	1438
DELEŽ/VRSTA	52.26337	47.73663	100.00000
DELEŽ/STOLPEC	7.33609	6.20376	6.74813
DELEŽ/OBČINA	3.52680	3.22133	6.74813
DELEŽ/SRS(SPOL)	.08294	.07237	.07753
DELEŽ/SRS	.04052	.03701	.07753

RAZRED = 10-14

ŠTEVILO	683	655	1338
DELEŽ/VRSTA	51.04634	48.95366	100.00000
DELEŽ/STOLPEC	6.57553	5.83831	6.19272
DELEŽ/OBČINA	3.16116	3.03157	6.19272
DELEŽ/SRS(SPOL)	.07434	.06810	.07115
DELEŽ/SRS	.03632	.03483	.07115

RAZRED = 5-9

ŠTEVILO	655	653	1308
DELEŽ/VRSTA	50.07645	49.92355	100.00000
DELEŽ/STOLPEC	6.30596	5.82048	6.05387
DELEŽ/OBČINA	3.03157	3.02231	6.05387
DELEŽ/SRS(SPOL)	.07130	.06790	.06956
DELEŽ/SRS	.03483	.03473	.06956

RAZRED = 0-4

ŠTEVILO	703	733	1436
DELEŽ/VRSTA	48.95543	51.04457	100.00000
DELEŽ/STOLPEC	6.76808	6.53356	6.64630
DELEŽ/OBČINA	3.25373	3.39258	6.64630
DELEŽ/SRS(SPOL)	.07652	.07621	.07636
DELEŽ/SRS	.03738	.03898	.07636

MOŠKI

ŽENSKE

SKUPAJ

\*\*\*\*\*

SKUPAJ \*\*\*\*\*

RAZRED = SKUP.

ŠTEVILO	10387	11219	21606
DELEŽ/VRSTA	48.07461	51.92539	100.00000
DELEŽ/STOLPEC	100.00000	100.00000	100.00000
DELEŽ/OBČINA	48.07461	51.92539	100.00000
DELEŽ/SRS(SPOL)	1.13060	1.16650	1.14896
DELEŽ/SRS	.55236	.59660	1.14896

MOŠKI

ŽENSKE

SKUPAJ

\*\*\*\*\*

RAZRED = NAD83

ŠTEVILO	38	109	147
DELEŽ/VRSTA	25.85034	74.14966	100.00000
DELEŽ/STOLPEC	.44901	1.23331	.84966
DELEŽ/OBČINA	.21964	.63002	.84966
DELEŽ/SRS (SPOL)	.00414	.01133	.00782
DELEŽ/SRS	.00202	.00580	.00782

RAZRED = 80-84

ŠTEVILO	94	290	294
DELEŽ/VRSTA	31.97279	68.02721	100.00000
DELEŽ/STOLPEC	1.11072	2.26296	1.69932
DELEŽ/OBČINA	.54332	1.15600	1.69932
DELEŽ/SRS (SPOL)	.01023	.02080	.01563
DELEŽ/SRS	.00500	.01064	.01563

RAZRED = 75-79

ŠTEVILO	208	326	534
DELEŽ/VRSTA	38.95131	61.04869	100.00000
DELEŽ/STOLPEC	2.45776	3.68862	3.08653
DELEŽ/OBČINA	1.20224	1.38428	3.08653
DELEŽ/SRS (SPOL)	.02264	.03390	.02840
DELEŽ/SRS	.01106	.01734	.02840

RAZRED = 70-74

ŠTEVILO	293	484	777
DELEŽ/VRSTA	37.70914	62.29086	100.00000
DELEŽ/STOLPEC	3.46213	5.47635	4.49107
DELEŽ/OBČINA	1.69354	2.79753	4.49107
DELEŽ/SRS (SPOL)	.03189	.05032	.04132
DELEŽ/SRS	.01558	.02574	.04132

RAZRED = 65-69

ŠTEVILO	280	517	797
DELEŽ/VRSTA	35.13174	64.86826	100.00000
DELEŽ/STOLPEC	3.30852	5.84974	4.60667
DELEŽ/OBČINA	1.61840	2.98827	4.60667
DELEŽ/SRS (SPOL)	.03048	.05376	.04238
DELEŽ/SRS	.01489	.02749	.04238

RAZRED = 60-64

ŠTEVILO	153	289	442
DELEŽ/VRSTA	34.61538	65.38462	100.00000
DELEŽ/STOLPEC	1.80787	3.26997	2.55477
DELEŽ/OBČINA	.88434	1.67042	2.55477
DELEŽ/SRS (SPOL)	.01665	.03005	.02350
DELEŽ/SRS	.00814	.01537	.02350

REPUBLIKANISKA STATISTICA  
 PREGLED PREBIVALCEV PO OBČINAH ZA LETO 1979  
 ZA OBČINO TRENJE

MOŠKI ŽENSKE SKUPAJ

\*\*\*\*\*

RAZRED = 55-59

ŠTEVILO	253	508	761
DELEŽ/VRSTA	33.24573	66.75427	100.00000
DELEŽ/STOLPEC	2.98948	5.74791	4.39859
DELEŽ/OBČINA	1.46234	2.93625	4.39859
DELEŽ/SRS(SPOL)	.02754	.05282	.04047
DELEŽ/SRS	.01345	.02701	.04047

RAZRED = 50-54

ŠTEVILO	441	546	987
DELEŽ/VRSTA	44.68985	55.31915	100.00000
DELEŽ/STOLPEC	5.21092	6.17787	5.70487
DELEŽ/OBČINA	2.54899	3.15589	5.70487
DELEŽ/SRS(SPOL)	.04811	.05677	.05249
DELEŽ/SRS	.02345	.02904	.05249

RAZRED = 45-49

ŠTEVILO	623	556	1179
DELEŽ/VRSTA	52.84139	47.15861	100.00000
DELEŽ/STOLPEC	7.36146	6.29102	6.81463
DELEŽ/OBČINA	3.61095	3.21360	6.81463
DELEŽ/SRS(SPOL)	.06781	.05781	.06270
DELEŽ/SRS	.03313	.02957	.06270

RAZRED = 40-44

ŠTEVILO	627	534	1161
DELEŽ/VRSTA	54.00517	45.99483	100.00000
DELEŽ/STOLPEC	7.40872	6.04209	6.71059
DELEŽ/OBČINA	3.62407	3.08653	6.71059
DELEŽ/SRS(SPOL)	.06825	.05552	.06174
DELEŽ/SRS	.03334	.02840	.06174

RAZRED = 35-39

ŠTEVILO	524	428	952
DELEŽ/VRSTA	55.04202	44.95798	100.00000
DELEŽ/STOLPEC	6.19166	4.84272	5.50257
DELEŽ/OBČINA	3.02873	2.47335	5.50257
DELEŽ/SRS(SPOL)	.05704	.04450	.05063
DELEŽ/SRS	.02787	.02276	.05063

RAZRED = 30-34

ŠTEVILO	463	368	831
DELEŽ/VRSTA	55.71600	44.28400	100.00000
DELEŽ/STOLPEC	5.47087	4.16384	4.80319
DELEŽ/OBČINA	2.67615	2.12704	4.80319
DELEŽ/SRS(SPOL)	.05040	.03826	.04419
DELEŽ/SRS	.02462	.01957	.04419

ZA OBČINO TREBNJE

	MOŠKI	ŽENSKE	SKUPAJ
*****			
RAZRED = 25-29			
ŠTEVILO	665	498	1163
DELEŽ/VRSTA	57.17971	42.82029	100.00000
DELEŽ/STOLPEC	7.85773	5.63476	6.72215
DELEŽ/OBČINA	3.84371	2.37845	6.72215
DELEŽ/SRS(SPOL)	.07238	.05178	.06185
DELEŽ/SRS	.03536	.02648	.06185
RAZRED = 20-24			
ŠTEVILO	754	618	1372
DELEŽ/VRSTA	54.95627	45.04373	100.00000
DELEŽ/STOLPEC	8.90937	6.99253	7.93018
DELEŽ/OBČINA	4.35813	3.57295	7.93018
DELEŽ/SRS(SPOL)	.08207	.06426	.07296
DELEŽ/SRS	.04010	.03286	.07296
RAZRED = 15-19			
ŠTEVILO	863	853	1716
DELEŽ/VRSTA	50.29138	49.70862	100.00000
DELEŽ/STOLPEC	10.19733	9.65159	9.91858
DELEŽ/OBČINA	4.98315	4.73035	9.91858
DELEŽ/SRS(SPOL)	.09394	.08869	.09125
DELEŽ/SRS	.04589	.04536	.09125
RAZRED = 10-14			
ŠTEVILO	802	768	1570
DELEŽ/VRSTA	51.08280	48.91720	100.00000
DELEŽ/STOLPEC	9.47654	8.68975	9.07462
DELEŽ/OBČINA	4.63557	4.43905	9.07462
DELEŽ/SRS(SPOL)	.08730	.07935	.08349
DELEŽ/SRS	.04265	.04084	.08349
RAZRED = 5-9			
ŠTEVILO	671	593	1251
DELEŽ/VRSTA	53.63709	46.36291	100.00000
DELEŽ/STOLPEC	7.92863	6.56257	7.23080
DELEŽ/OBČINA	3.87839	3.35241	7.23080
DELEŽ/SRS(SPOL)	.07304	.06031	.06653
DELEŽ/SRS	.03568	.03084	.06653
RAZRED = 0-4			
ŠTEVILO	711	656	1367
DELEŽ/VRSTA	52.01170	47.98830	100.00000
DELEŽ/STOLPEC	8.40128	7.42249	7.90128
DELEŽ/OBČINA	4.10959	3.79169	7.90128
DELEŽ/SRS(SPOL)	.07739	.06821	.07269
DELEŽ/SRS	.03781	.03488	.07269

MOŠKI

ŽENSKE

SKUPAJ

\*\*\*\*\*

SKUPAJ \*\*\*\*\*

RAZRED = SKUP.

ŠTEVILO	8463	8838	17301
DELEŽ/VRSTA	43.91625	51.08375	100.00000
DELEŽ/STOLPEC	100.00000	100.00000	100.00000
DELEŽ/OBČINA	43.91625	51.08375	100.00000
DELEŽ/SRS(SPOL)	.92118	.91893	.92003
DELEŽ/SRC	.45004	.46999	.92003



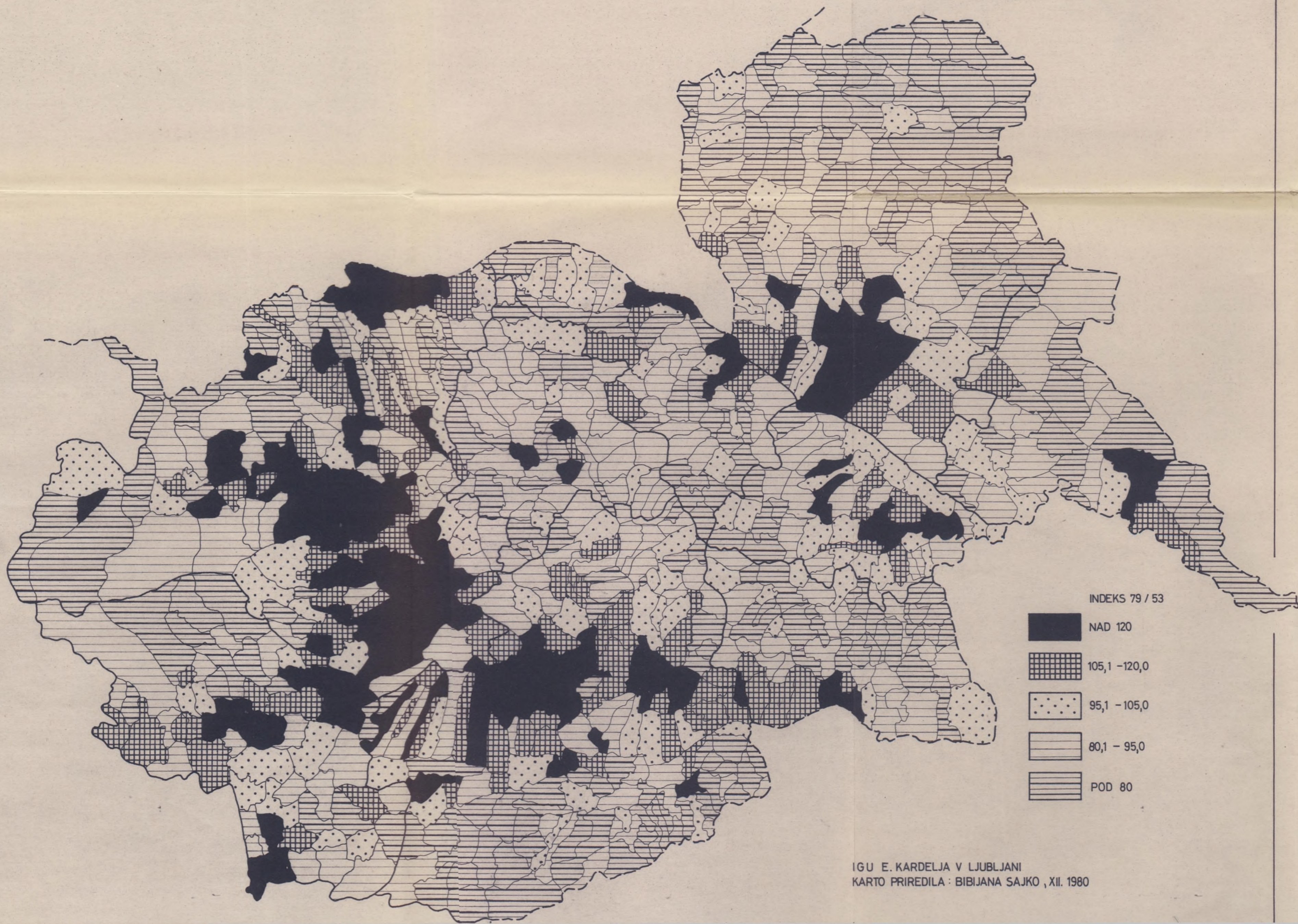
## SEZNAM TABEL

1. Rang grafikon ravni družbenega proizvoda na prebivalca po občinah v manj razvitih območjih SR Slovenije
2. Rang grafikon ravni stopnje zaposlenosti po občinah v manj razvitih območjih SR Slovenije
3. Rang grafikon gibanja števila prebivalstva po občinah v manj razvitih območjih SR Slovenije
4. Rang grafikon deleža predšolskih otrok v vzgojno varstvenih ustanovah po občinah v manj razvitih območjih SR Slovenije
5. Rang grafikon deleža slušateljev višjih in visokih šol po občinah v manj razvitih območjih SR Slovenije
6. Starostne piramide za leto 1979 za občine v manj razvitih območjih SR Slovenije

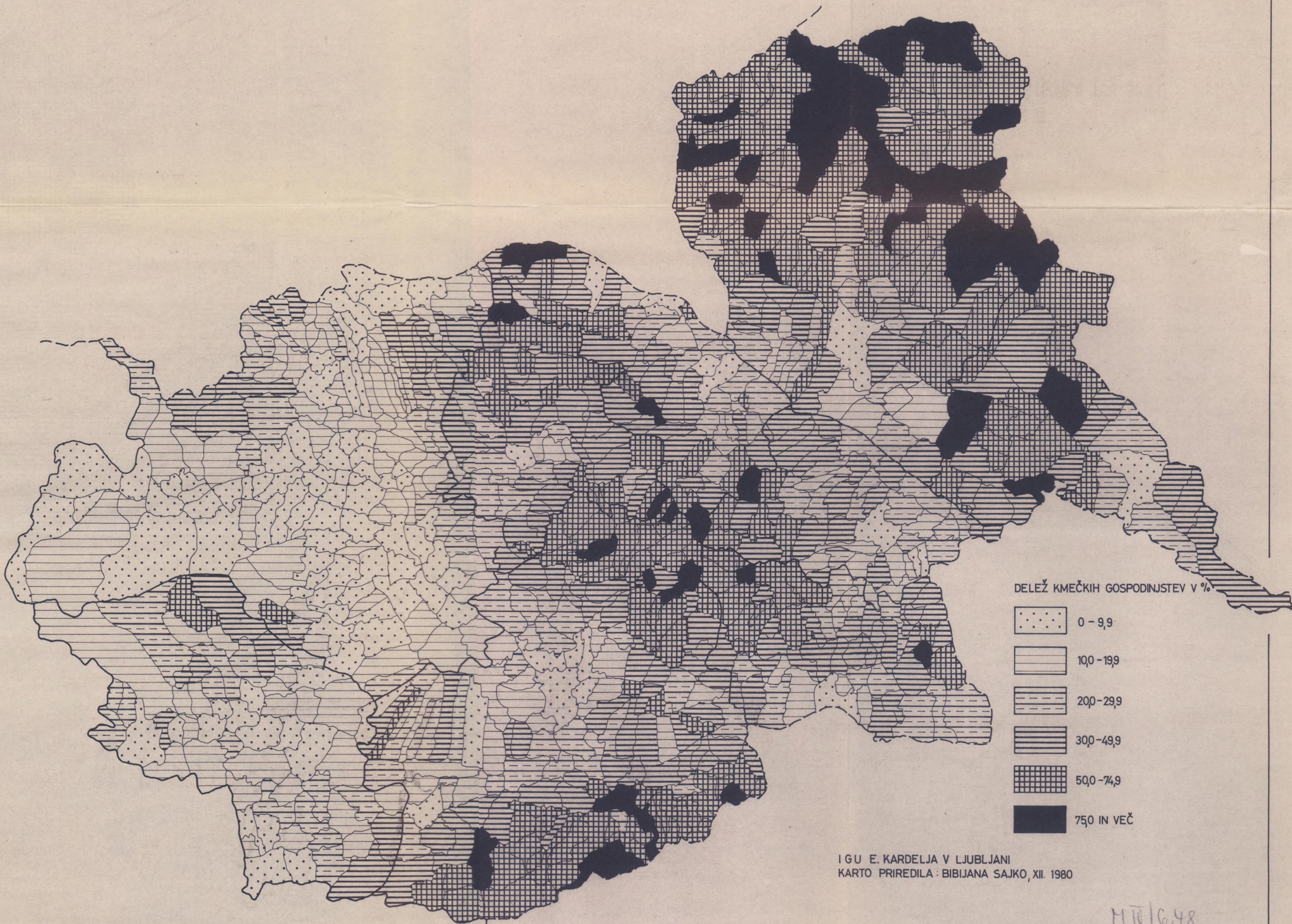
## SEZNAM KARTOGRAFSKIH PRILOG

1. Severovzhodna Slovenija - gibanje števila prebivalstva med letoma 1953 - 1979
2. Severovzhodna Slovenija - gibanje števila prebivalstva med letoma 1971 - 1979
3. Prekmurje - indeks staranja prebivalstva leta 1976
4. Severovzhodna Slovenija - gibanje števila kmečkih gospodinjstev med letoma 1961-1971
5. Severovzhodna Slovenija - delež kmečkih gospodinjstev leta 1971
6. Prekmurje - gibanje števila prebivalstva v obdobju 1961-1971
7. Prekmurje - gibanje števila prebivalstva v obdobju 1971-1976
8. Prekmurje - indeks staranja prebivalstva 1971
9. Prekmurje - gostota zdomcev leta 1976
10. Prekmurje - struktura delovnih mest po dejavnostih leta 1978
11. Prekmurje - struktura zaposlenih po spolu leta 1978
12. Prekmurje - število novogradenj med letoma 1968-1978
13. Prekmurje - zasedenost stanovanj leta 1971
14. Prekmurje - kvaliteta bivalnega okolja po k.o. glede na opremljenost z elektriko in vodo v stanovanjih leta 1971

# SEVEROVZHODNA SLOVENIJA - GIBANJE ŠTEVILA PREBIVALSTVA MED LETOMA 1953-1979



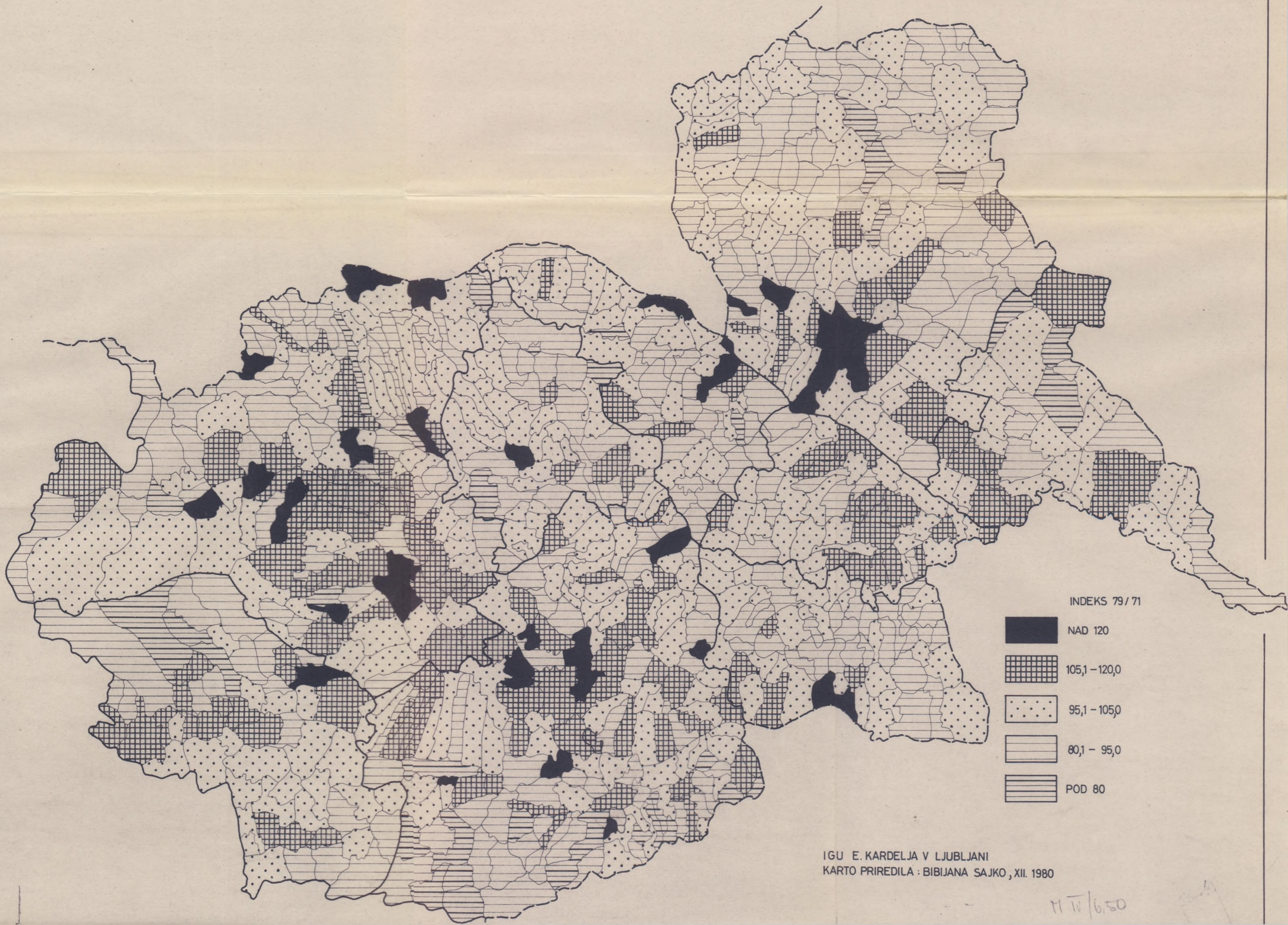
# SEVEROVZHODNA SLOVENIJA - DELEŽ KMEČKIH GOSPODINJSTEV LETA 1971





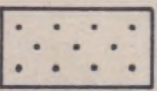


I GU E. KARDELJA V LJUBLJANI  
KARTO PRIREDILA : BIBIJANA SAJKO, XII. 1980

M 11/6.48

# SEVEROVZHODNA SLOVENIJA - GIBANJE ŠTEVILA PREBIVALSTVA MED LETOMA 1971-1979



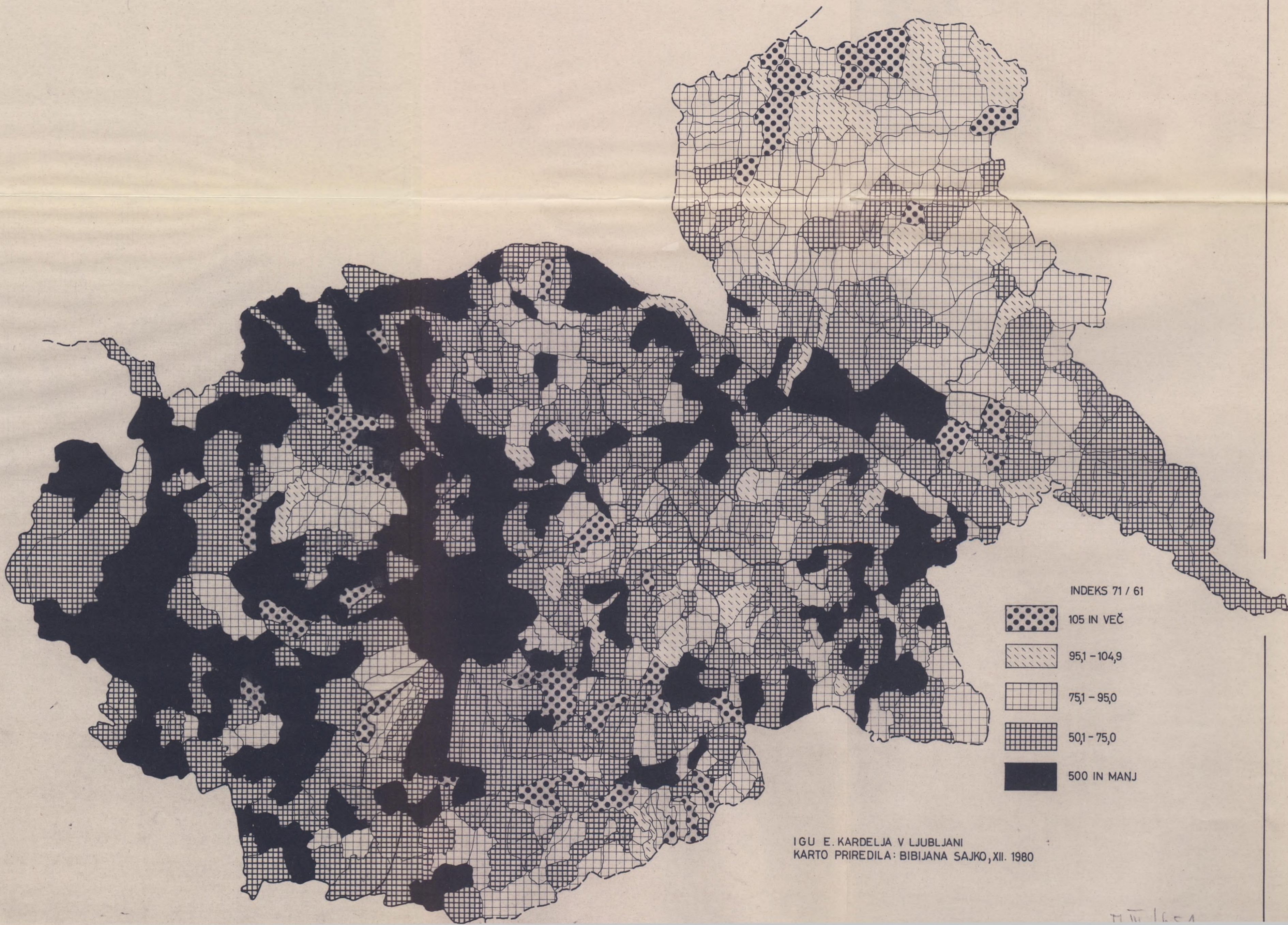
INDEKS 79/71

-  NAD 120
-  105,1 - 120,0
-  95,1 - 105,0
-  80,1 - 95,0
-  POD 80

IGU E. KARDELJA V LJUBLJANI  
KARTO PRIREDILA : BIBIJANA SAJKO , XII. 1980

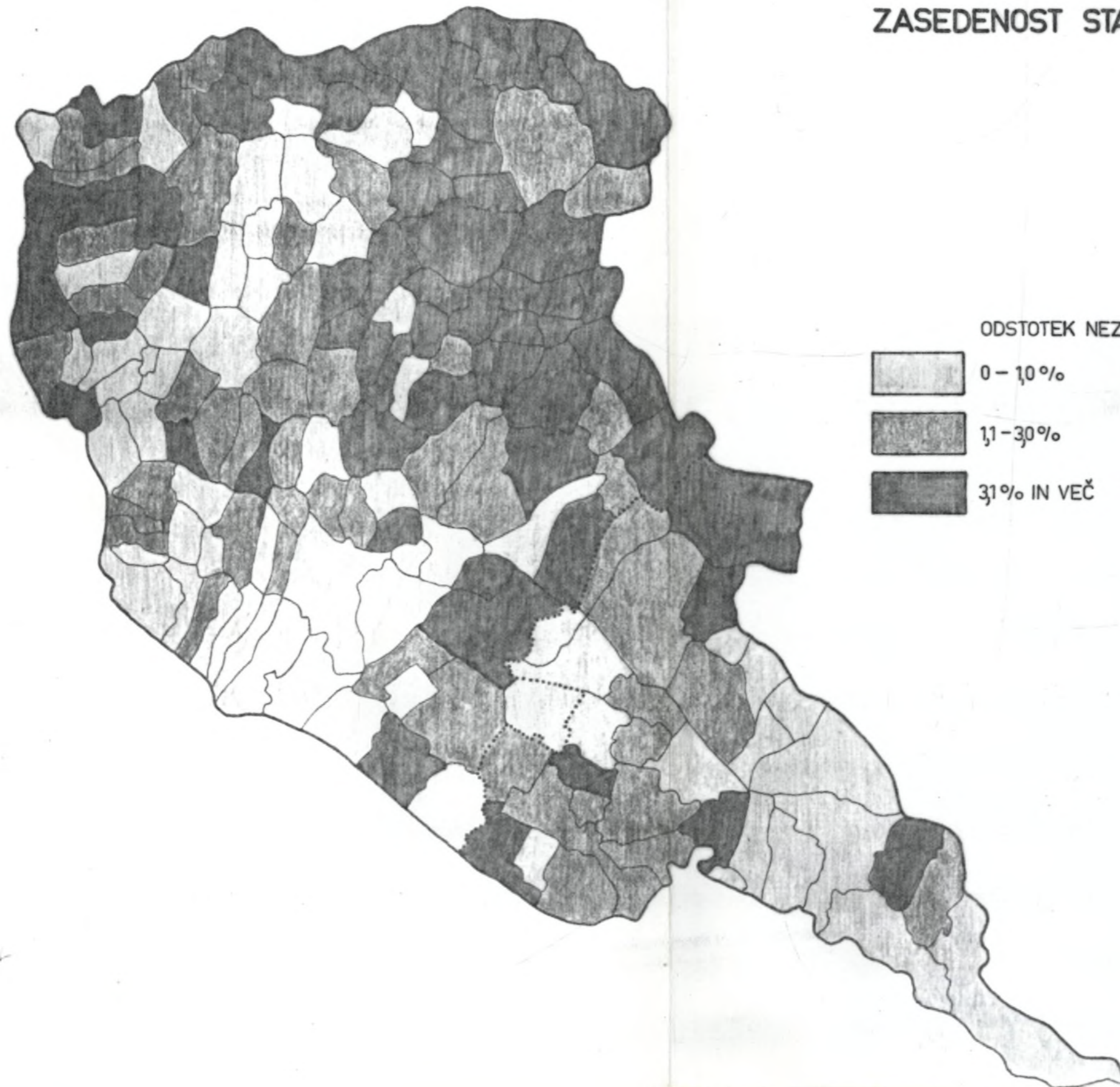
11 IV / 6,50

# SEVEROVZHODNA SLOVENIJA-GIBANJE ŠTEVILA KMEČKIH GOSPODINJSTEV MED LETOMA 1961-1971

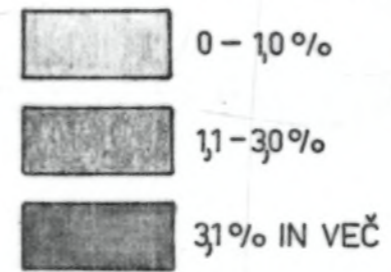


IGU E. KARDELJA V LJUBLJANI  
KARTO PRIREDILA: BIBIJANA SAJKO, XII. 1980

PREKMURJE  
ZASEDENOST STANOVANJ LETA 1971

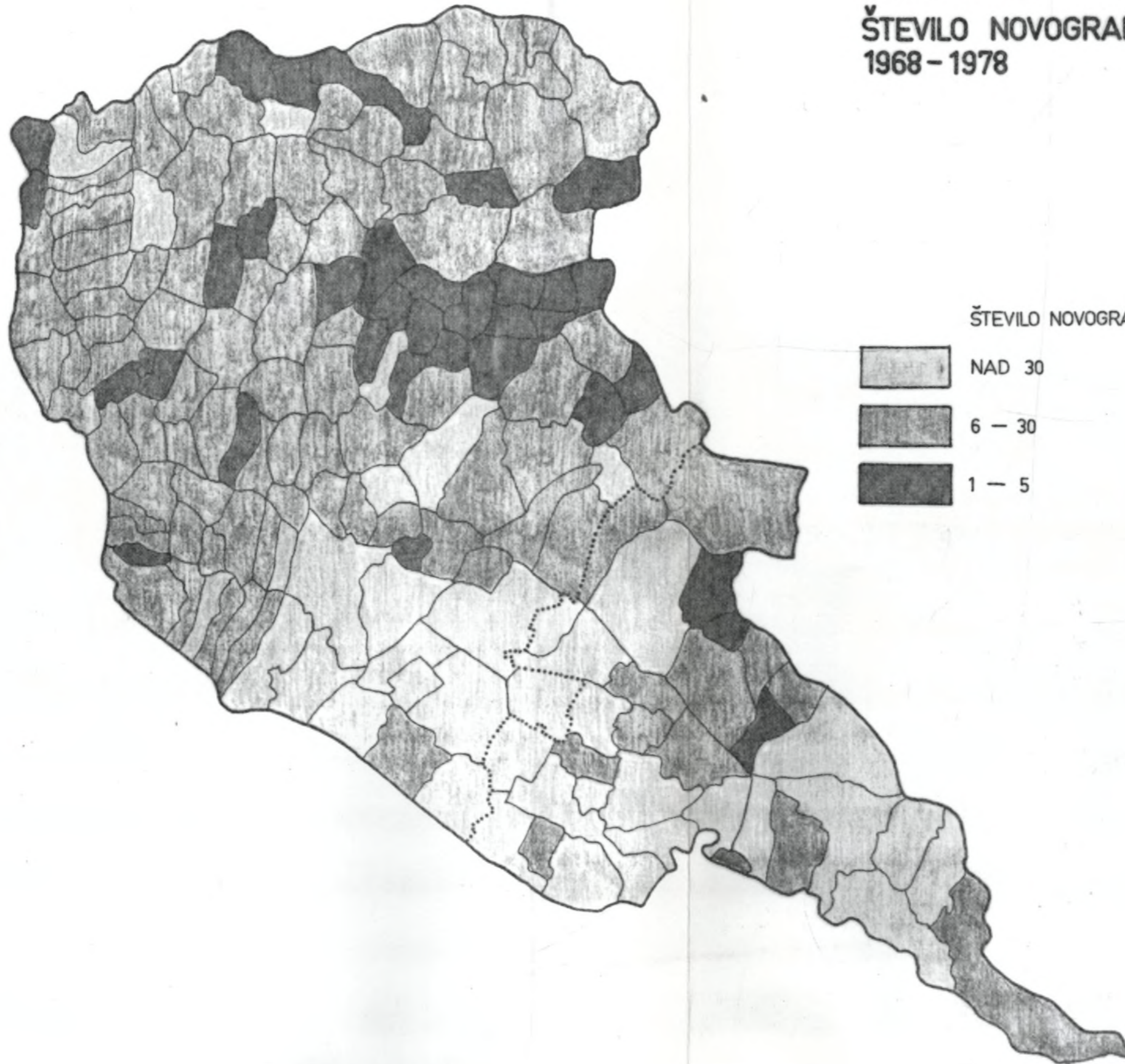


ODSTOTEK NEZASEDENIH STANOVANJ PO KAT. OBČINAH



PREKMURJE

ŠTEVILO NOVOGRADENJ MED LETOMA  
1968 - 1978

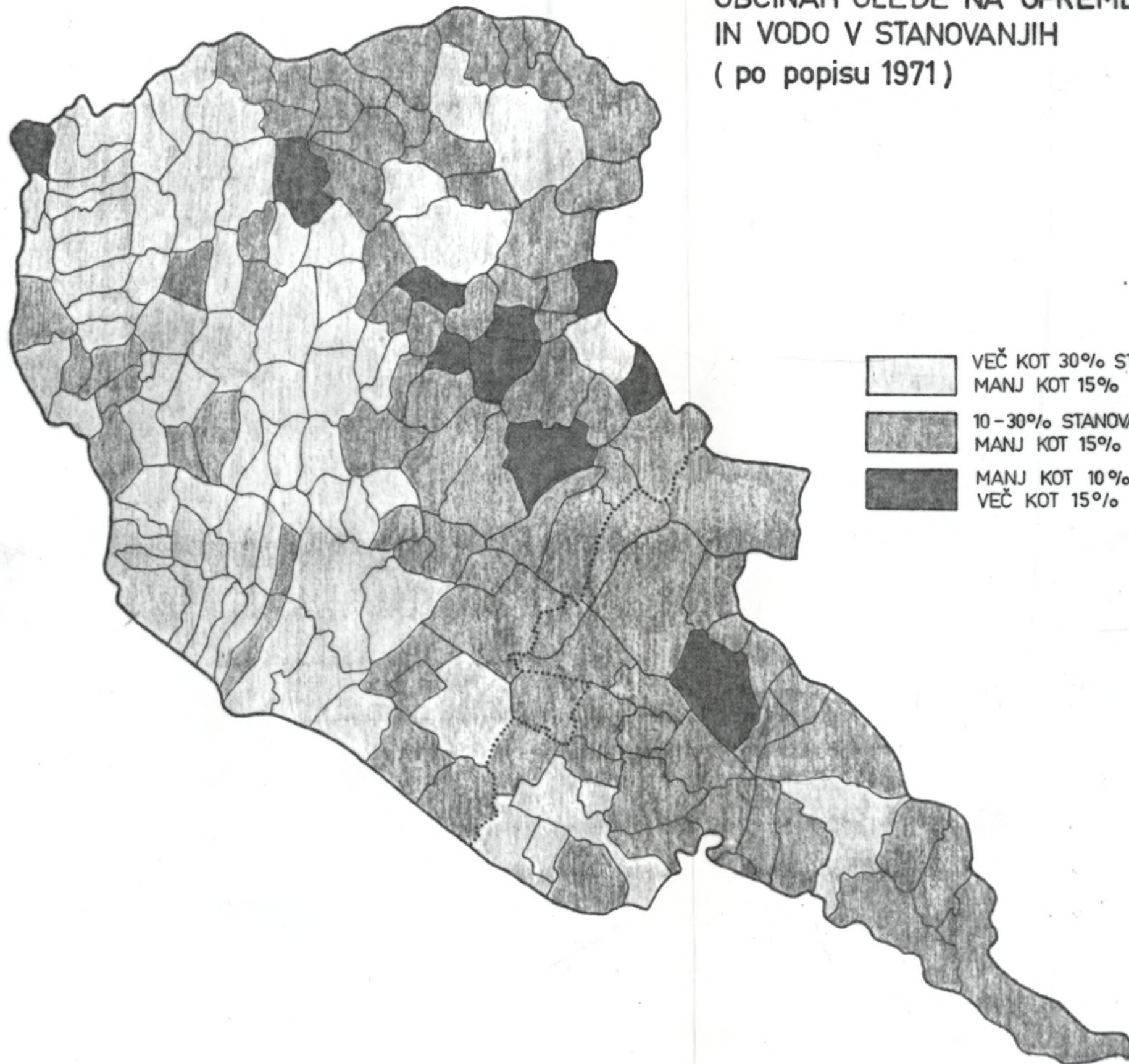




# PREKMURJE

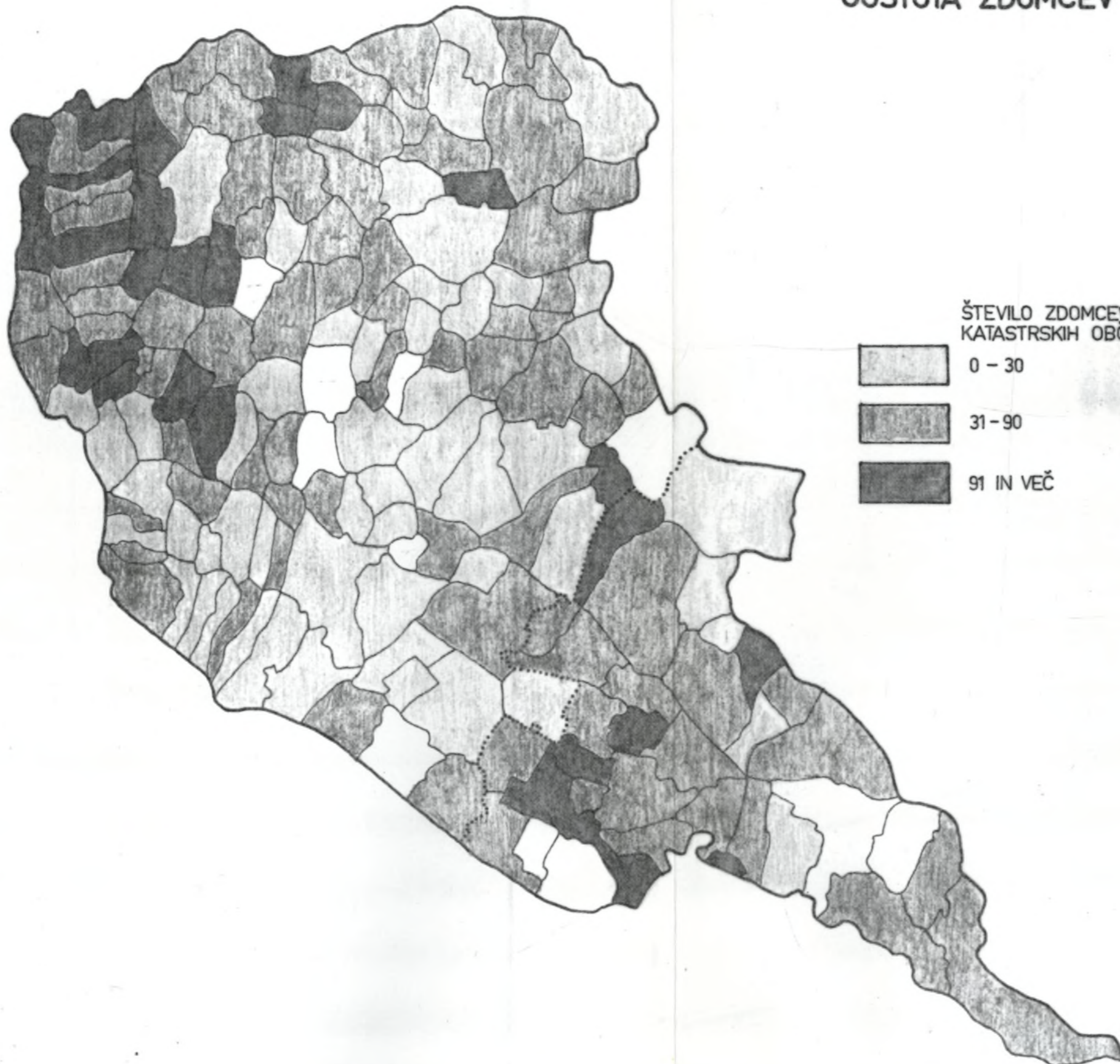
KVALITETA BIVALNEGA OKOLJA PO KATASTRSKIH  
OBČINAH GLEDE NA OPREMLJENOST Z ELEKTRIKO  
IN VODO V STANOVANJIH

( po popisu 1971 )



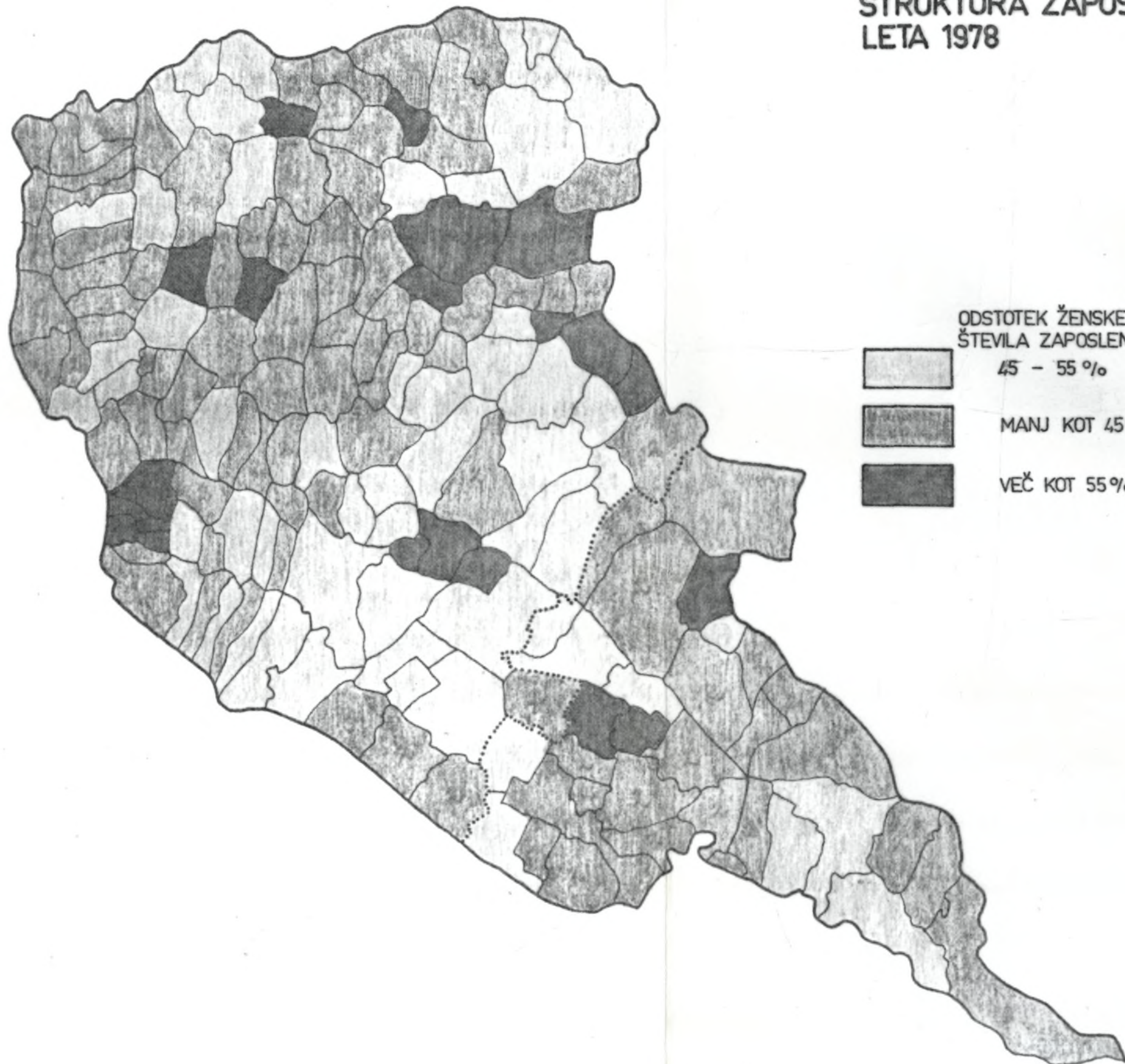
# PREKMURJE

## GOSTOTA ZDOMCEV LETA 1976



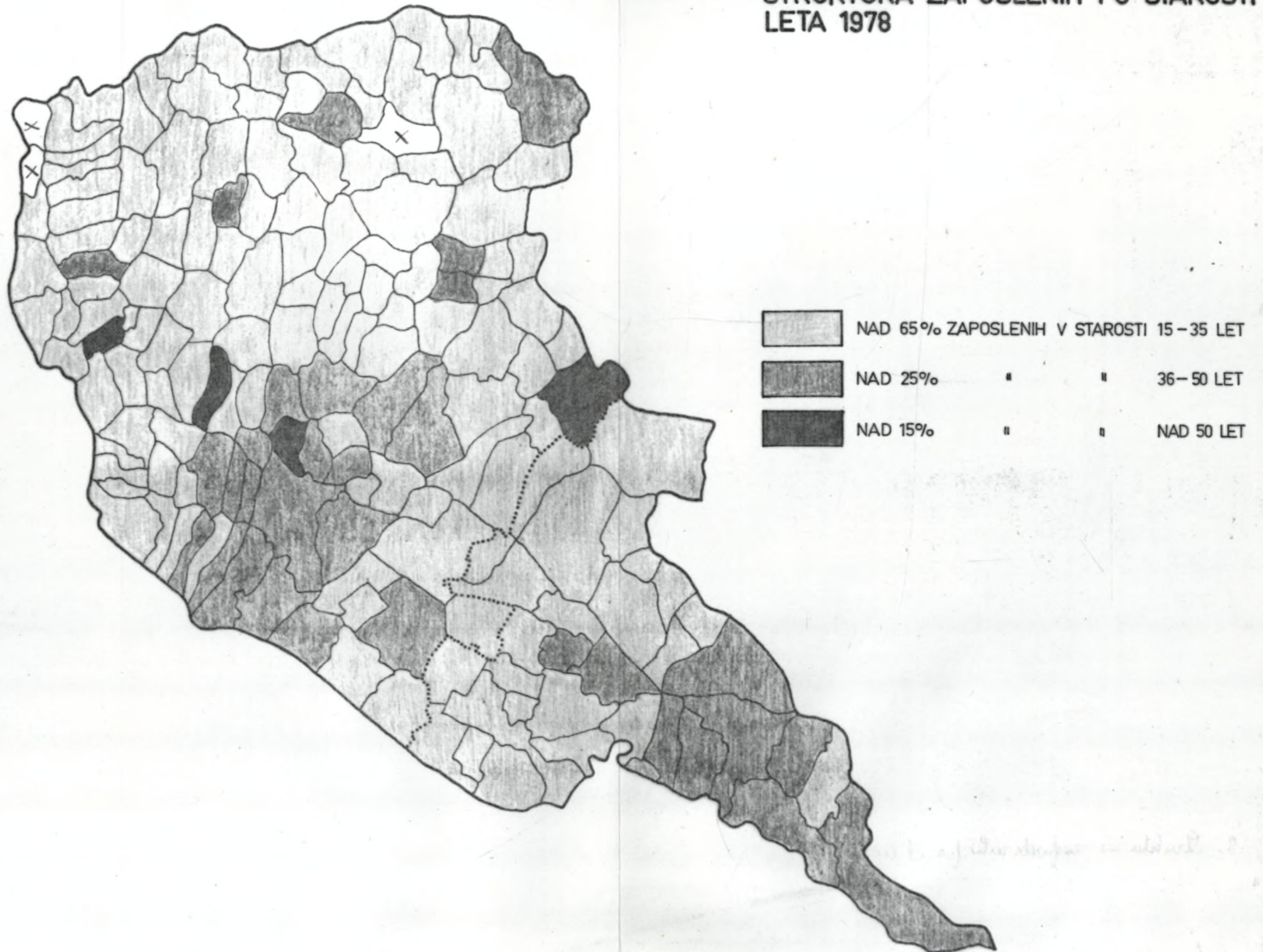
# PREKMURJE

## STRUKTURA ZAPOSLENIH PO SPOLU LETA 1978



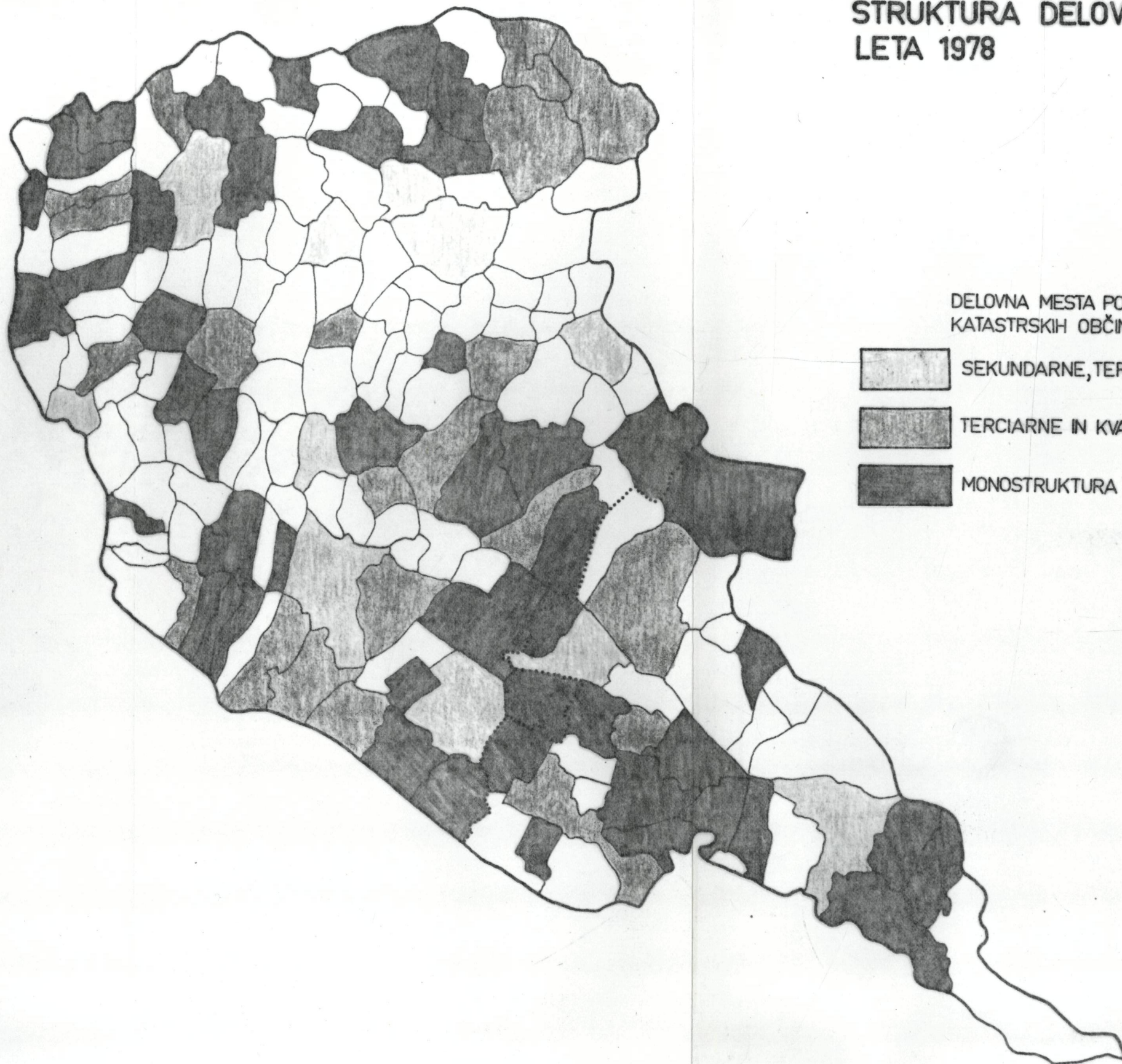
# PREKMURJE

## STRUKTURA ZAPOSLENIH PO STAROSTI LETA 1978






# PREKMURJE

## STRUKTURA DELOVNIH MEST PO DEJAVNOSTIH LETA 1978



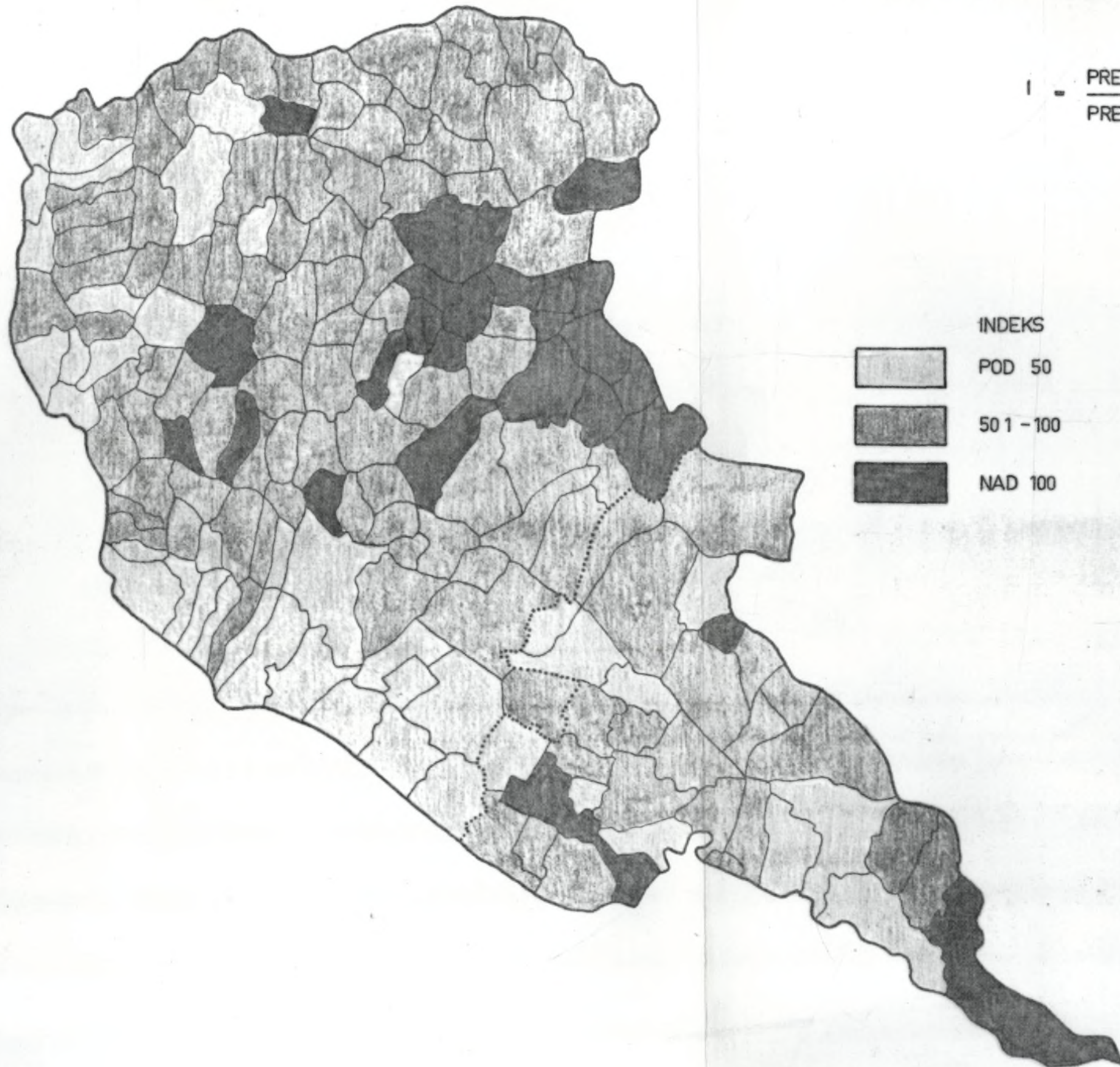
DELOVNA MESTA PO DEJAVNOSTIH LOCIRANA V POSAMEZNIH  
KATASTRSKIH OBČINAH

-  SEKUNDARNE, TERCIARNE IN KVARTARNE DEJAVNOSTI
-  TERCIARNE IN KVARTARNE DEJAVNOSTI
-  MONOSTRUKTURA DELOVNIH MEST


# PREKMURJE

## INDEKS STARANJA PREBIVALSTVA LETA 1971

$$I = \frac{\text{PREBIVALSTVO STAREJŠE OD 65 LET}}{\text{PREBIVALSTVO STARO DO 14 LET}} \times 100$$



INDEKS



POD 50

( PREVLADA MLADEGA PREBIVALSTVA )



50 1 - 100

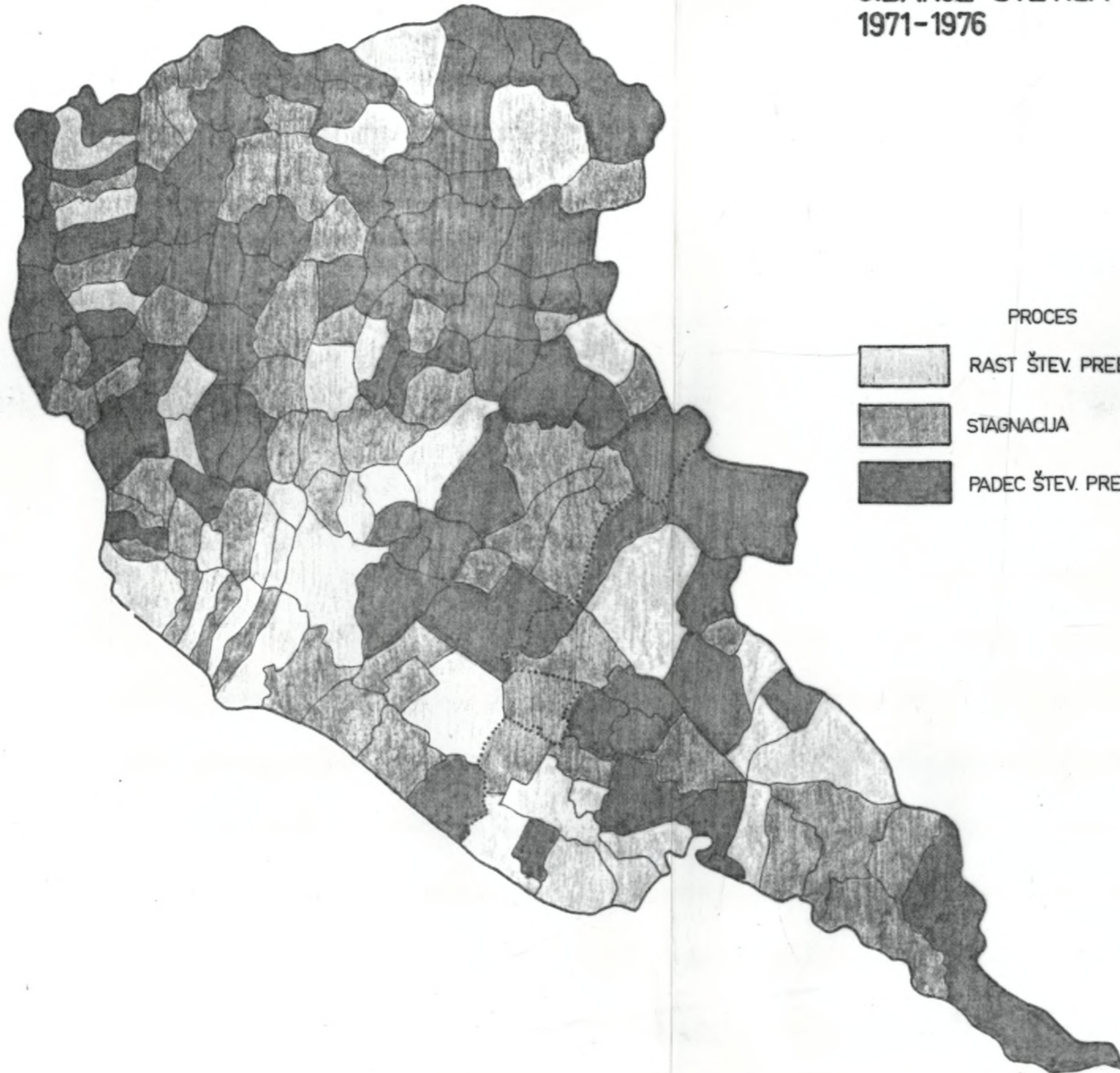


NAD 100

( PREVLADA STAREGA PREBIVALSTVA )


# PREKMURJE

## GIBANJE ŠTEVILA PREBIVALSTVA V OBDOBJU 1971-1976



PROCES

INDEKS



RAST ŠTEV. PREBIVALSTVA

102,6 IN VEČ



STAGNACIJA

97,6 - 102,5

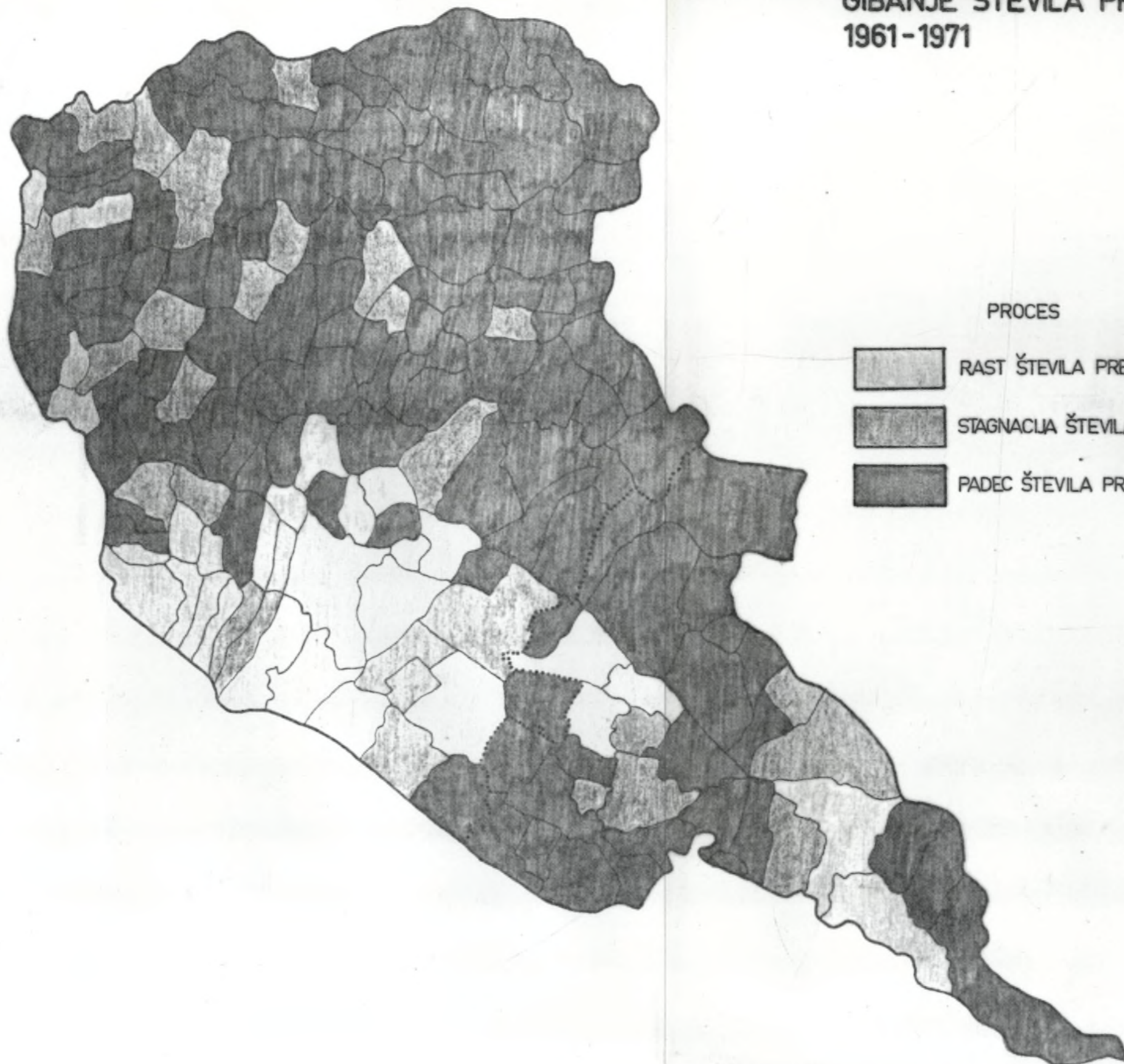


PADEC ŠTEV. PREBIVALSTVA

97,5 IN MANJ


# PREKMURJE

## GIBANJE ŠTEVILA PREBIVALSTVA V OBDOBJU 1961-1971



PROCES

INDEKS



RAST ŠTEVILA PREBIVALSTVA

102,6 IN VEČ



STAGNACIJA ŠTEVILA PREBIVALSTVA

97,6 - 102,5

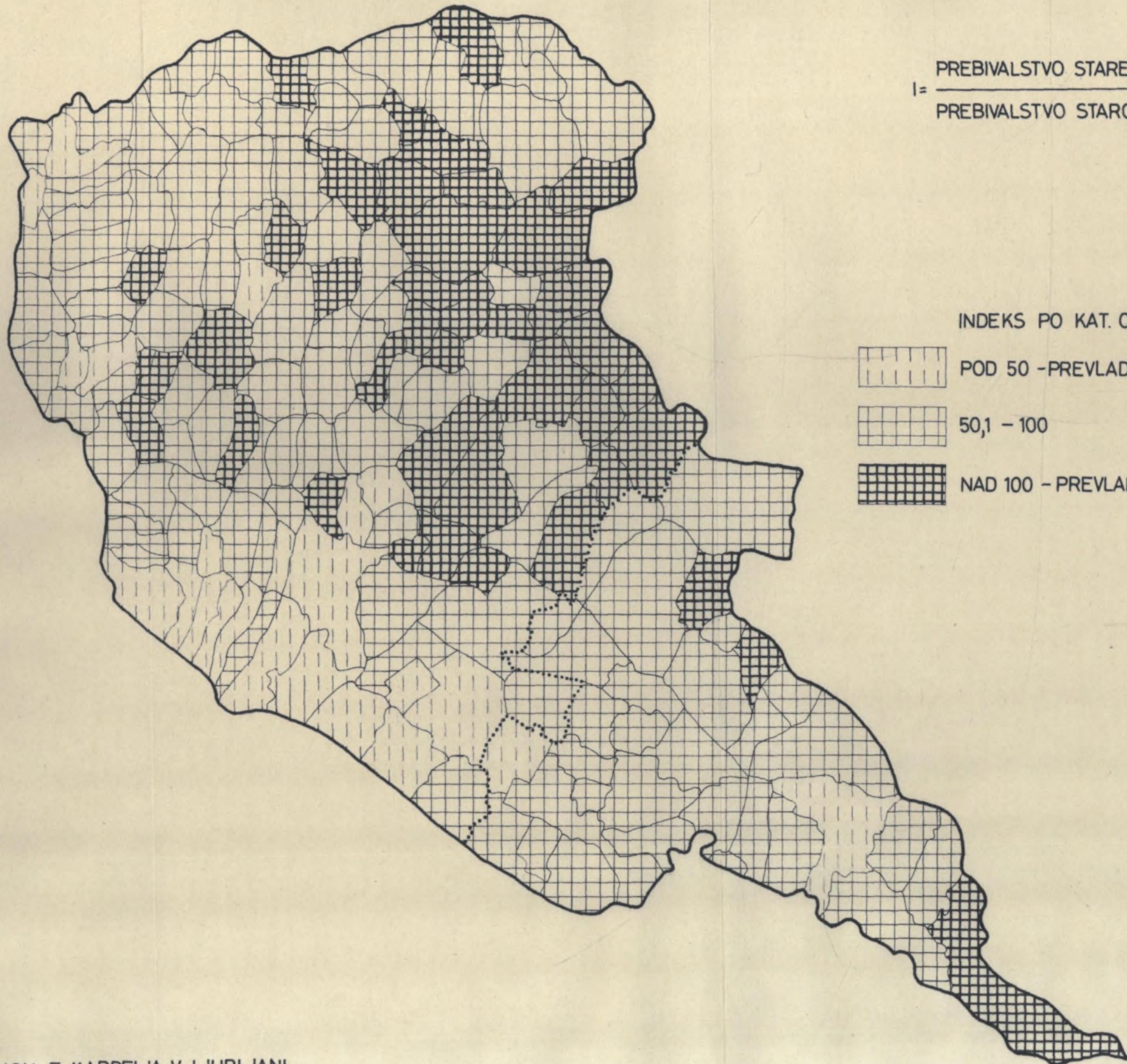


PADEC ŠTEVILA PREBIVALSTVA

97,5 IN MANJ




# PREKMURJE- INDEKS STARANJA PREBIVALSTVA LETA 1976




$$I = \frac{\text{PREBIVALSTVO STAREJŠE OD 65 LET}}{\text{PREBIVALSTVO STARO DO 14 LET}} \times 100$$

INDEKS PO KAT. OBČINAH



POD 50 - PREVLADA MLADEGA PREBIVALSTVA



50,1 - 100



NAD 100 - PREVLADA STAREGA PREBIVALSTVA