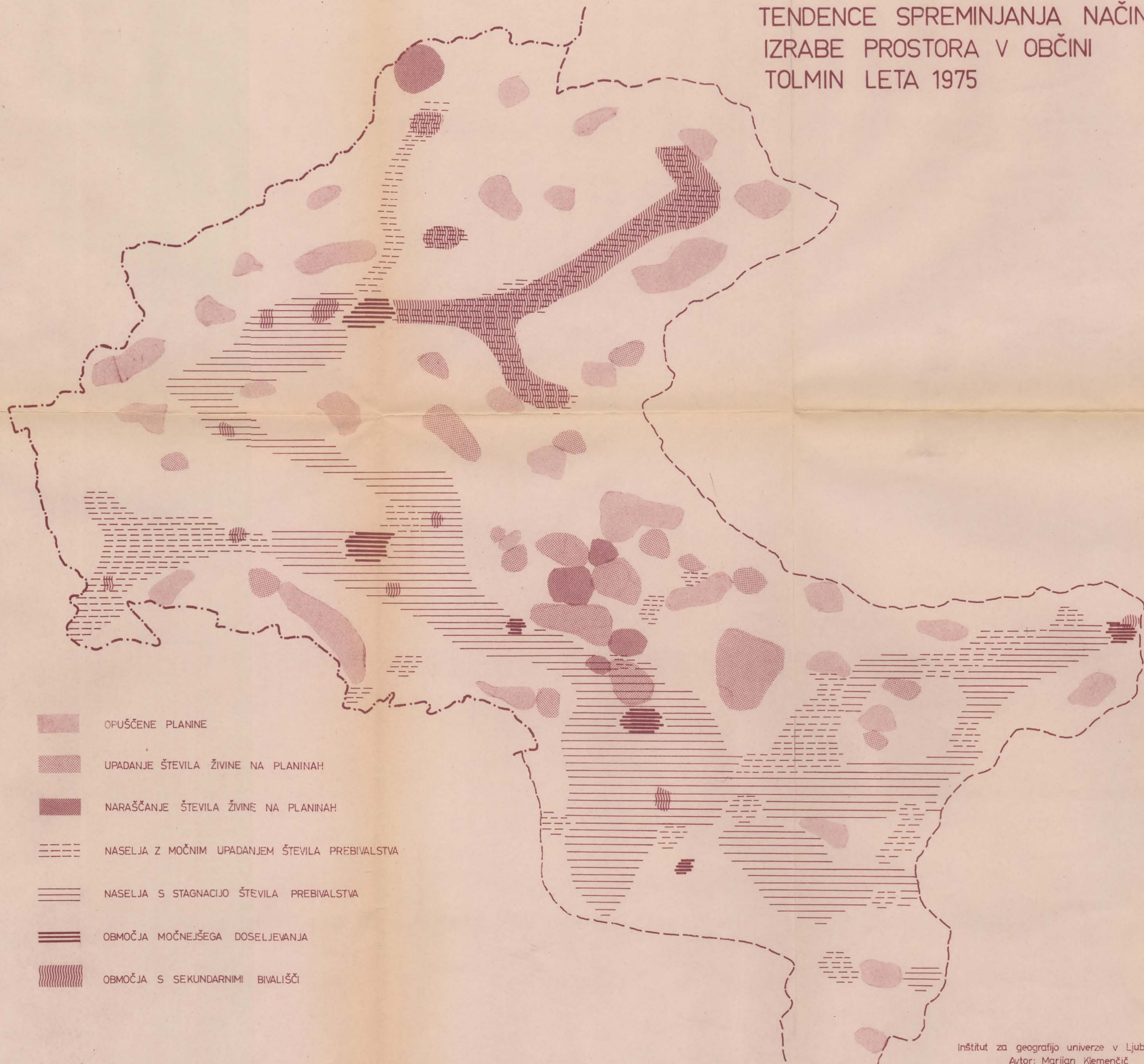


KUNAVER dr. Jurij
REGIONALNA GEOGRAFSKA
RAZISKAVA
ZGORNJEGA POSOČJA

J. K. 104
INSTITUT ZA GEOGRAFIJO
UNIVERZA
E. KANDLJUA
LJUBLJANA

MEPA

TENDENCE SPREMINJANJA NAČINA
IZRABE PROSTORA V OBČINI
TOLMIN LETA 1975

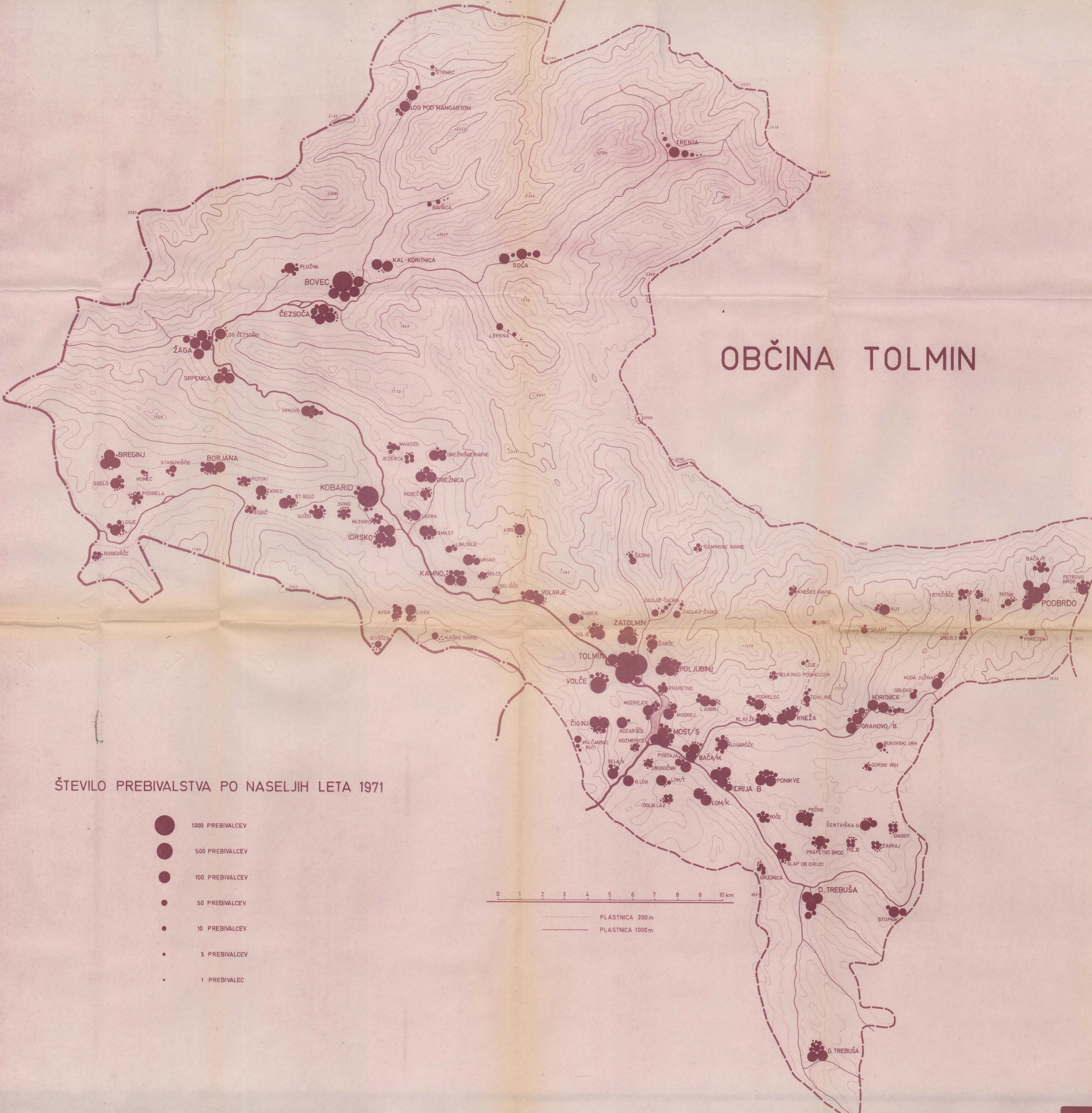

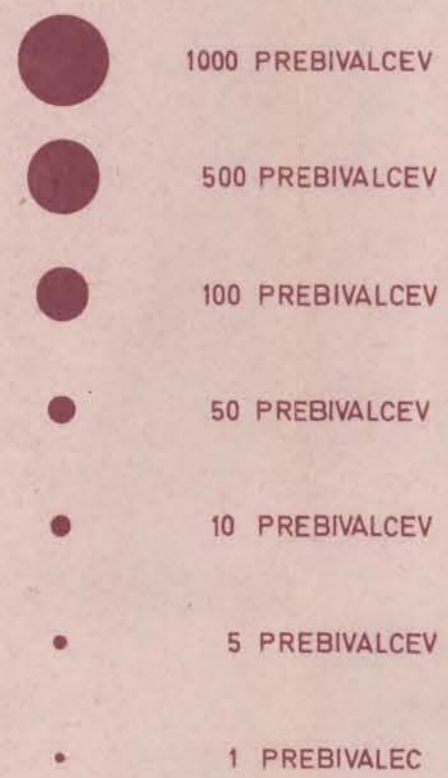


S E Z N A M K A R T

1. Občina Tolmin, Struktura gospodinjstev v k.o. leta 1971
2. Občina Tolmin, zaposlitvena struktura prebivalstva v k.o. leta 1971
3. Število avtomobilov naseljih občine Tolmin leta 1975
4. Naselja tolminske občine po tipu gibanja števila prebivalstva in aktivne kmečke delovne sile 1961 - 1971
5. Mreža kmetijske infrastrukture v tolminski občini leta 1974
6. Tendence spreminjanja načina izrabe prostora v občini
7. Trgovski objekti v občini Tolmin
8. Štipendisti v občini Tolmin leta 1974/75 po vrstah šol
9. Mreža osnovnih šol na Tolminskem v šolskem letu 1973/74
10. Izobrazbena struktura prebivalstva starega nad 10 let v naseljih občine Tolmin z več kot 200 prebivalci leta 1971
11. Občina Tolmin, Število prebivalstva po naseljih leta 1971

OBČINA TOLMIN


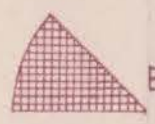




ŠTEVILO PREBIVALSTVA PO NASELJIH LETA 1971



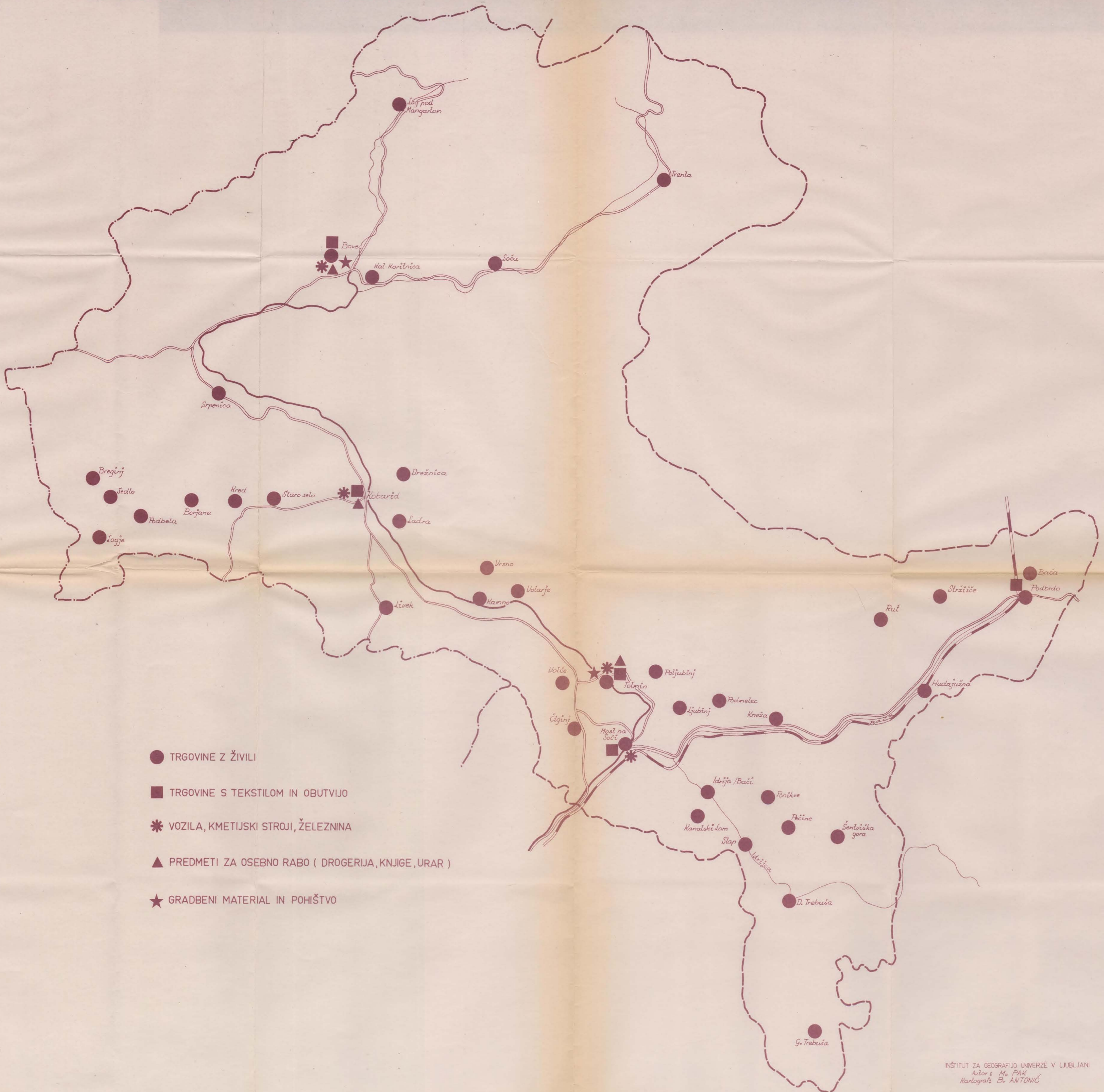
IZOBRAZBENA STRUKTURA PREBIVALSTVA STAREGA NAD 10 LET V NASELJIH OBČINE TOLMIN Z VEČ KOT 200 PREBIVALCI LETA 1971



ŠTEVILO PREBIVALSTVA
2 II
4

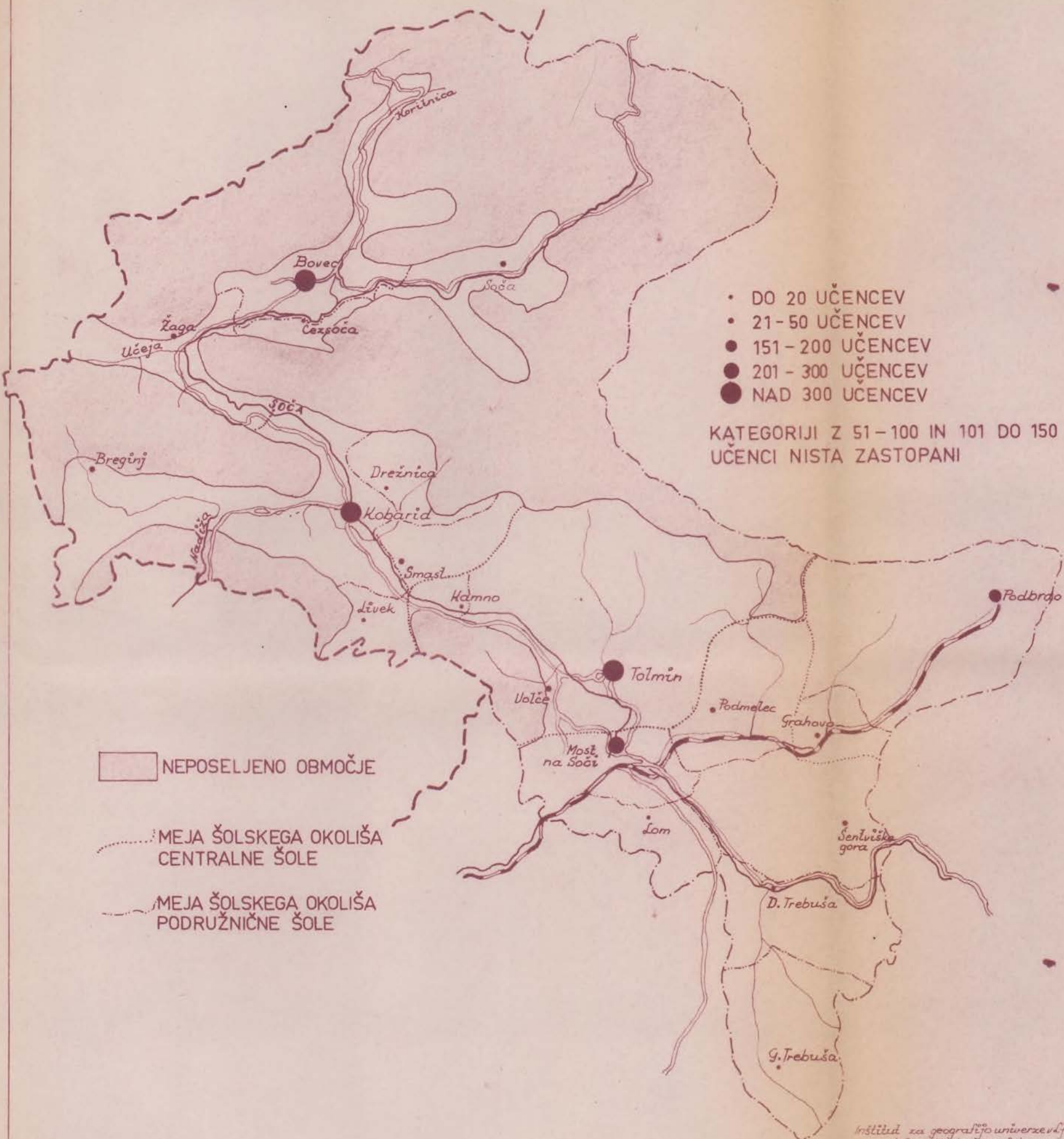
-  NEPISMENI
-  BREZ ŠOLSKE IZOBRAZBE
-  4 RAZREDI OSNOVNE ŠOLE
-  OSNOVNA ŠOLA
-  POKLICNE ŠOLE
-  SREDNJE ŠOLE IN GIMNAZIJE
-  VIŠJE IN VISOKE ŠOLE

TRGOVSKI OBJEKTI V OBČINI TOLMIN



- TRGOVINE Z ŽIVILI
- TRGOVINE S TEKSTILOM IN OBUTVIJO
- * VOZILA, KMETIJSKI STROJI, ŽELEZNINA
- ▲ PREDMETI ZA OSEBNO RABO (DROGERIJA, KNJIGE, URAR)
- ★ GRADBENI MATERIAL IN POHIŠTVO

MREŽA OSNOVNIH ŠOL NA TOLMINSKEM V ŠOLSLEM LETU 1973/74



ŠTIPENDISTI V OBČINI TOLMIN LETA 1974/75 PO VRSTAH ŠOL

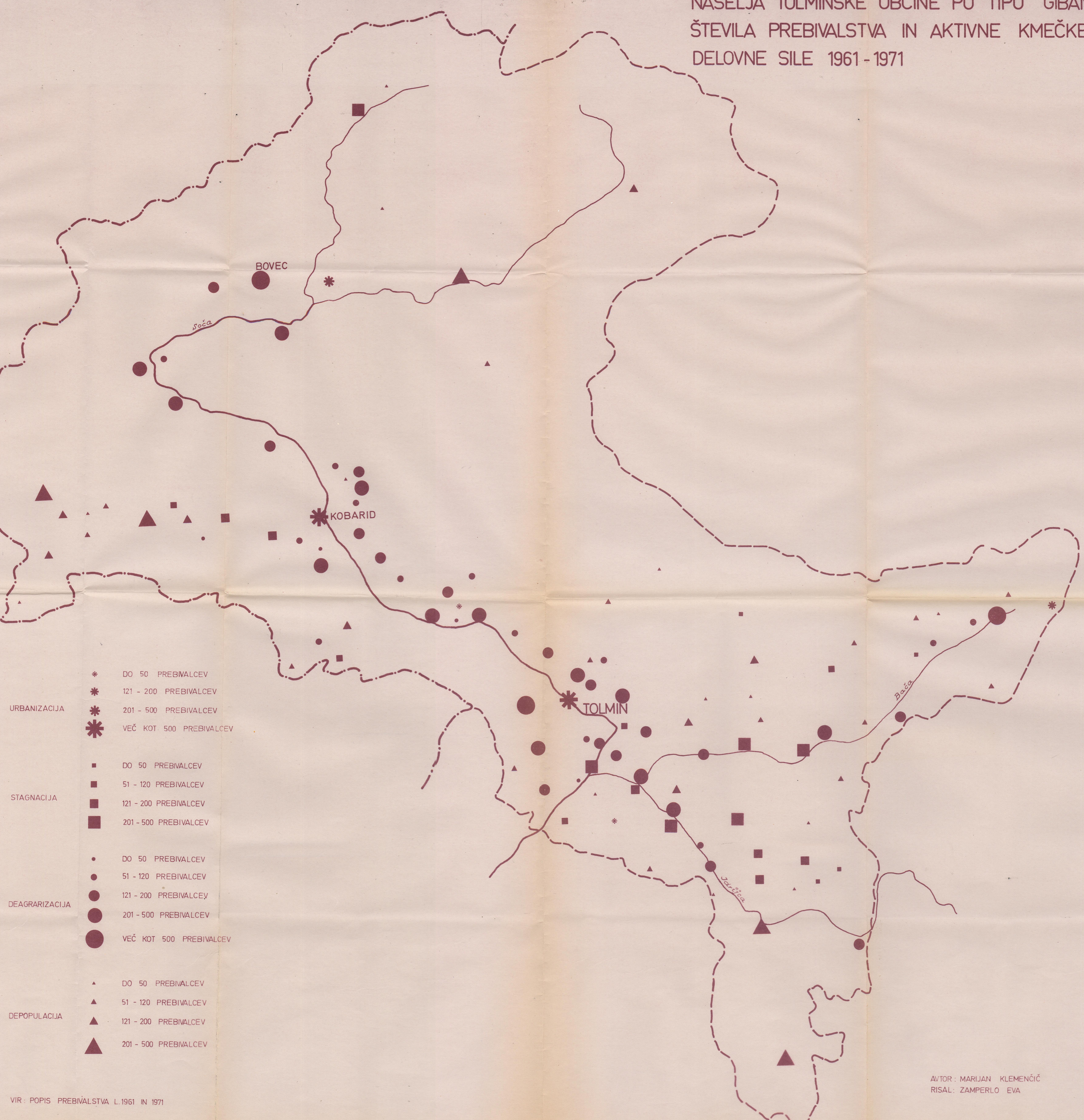
- ŠTIPENDISTI V :
- 1 ŠTIPENDIST
 - 11 - 20 ŠTIPENDISTOV
 - NAD 20 ŠTIPENDISTOV
- ŠREDNJIH STROKOVNIH ŠOLAH IN GIMNAZIJAH
- 1 ŠTIPENDIST
- VIŠJIH ŠOLAH
- ▲ - " -
- VISOKIH ŠOLAH
- * - " -



MREŽA KMETIJSKE INFRASTRUKTURE V TOLMINSKI OBČINI LETA 1974



NASELJA TOLMINSKE OBČINE PO TIPU GIBANJA
 ŠTEVILA PREBIVALSTVA IN AKTIVNE KMEČKE
 DELOVNE SILE 1961-1971

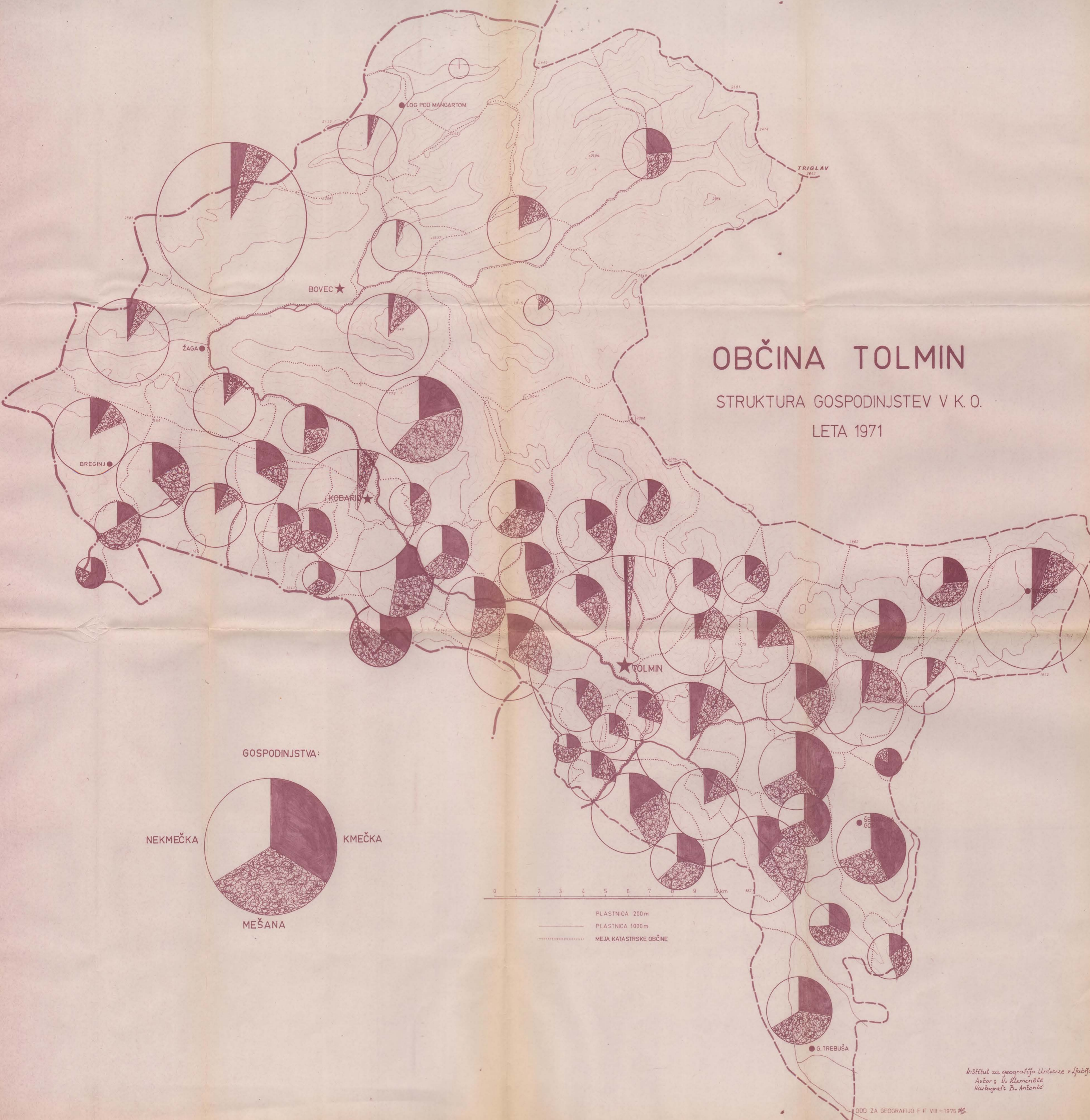


- URBANIZACIJA
 - * DO 50 PREBIVALCEV
 - * 121 - 200 PREBIVALCEV
 - * 201 - 500 PREBIVALCEV
 - * VEČ KOT 500 PREBIVALCEV
- STAGNACIJA
 - DO 50 PREBIVALCEV
 - 51 - 120 PREBIVALCEV
 - 121 - 200 PREBIVALCEV
 - 201 - 500 PREBIVALCEV
- DEAGRARIZACIJA
 - DO 50 PREBIVALCEV
 - 51 - 120 PREBIVALCEV
 - 121 - 200 PREBIVALCEV
 - 201 - 500 PREBIVALCEV
 - VEČ KOT 500 PREBIVALCEV
- DEPOPULACIJA
 - ▲ DO 50 PREBIVALCEV
 - ▲ 51 - 120 PREBIVALCEV
 - ▲ 121 - 200 PREBIVALCEV
 - ▲ 201 - 500 PREBIVALCEV

OBČINA TOLMIN

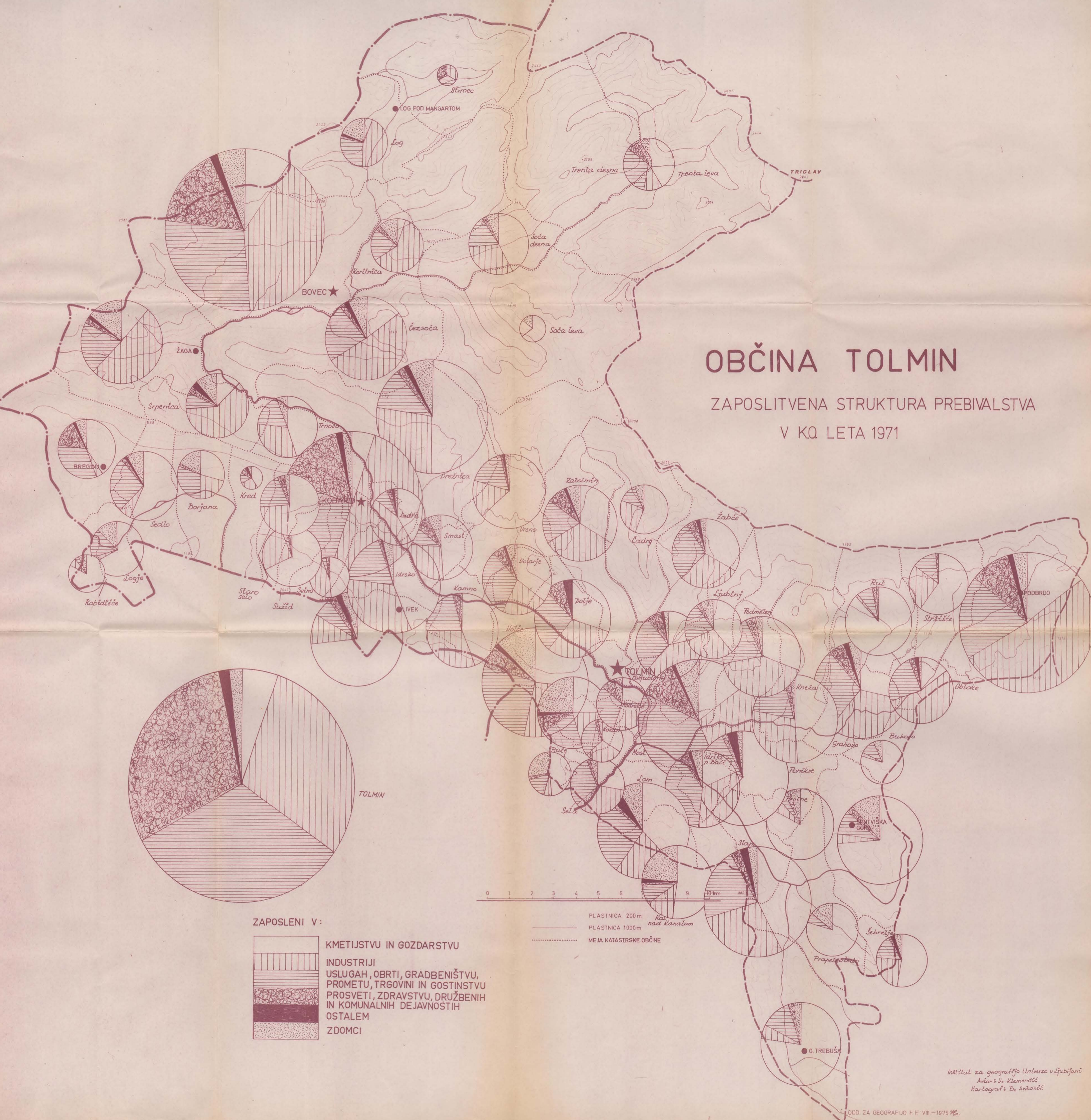
STRUKTURA GOSPODINJSTEV V K. O.

LETA 1971



OBČINA TOLMIN

ZAPOSLOTIVENA STRUKTURA PREBIVALSTVA
V KO. LETA 1971



ZAPOSLENI V:

- KMETIJSTVU IN GOZDARSTVU
- INDUSTRIJI
USLUGAH, OBRTI, GRADBENIŠTVU,
PROMETU, TRGOVINI IN GOSTINSTVU
- PROSVETI, ZDRAVSTVU, DRUŽBENIH
IN KOMUNALNIH DEJAVNOSTIH
- OSTALEM
- ZDOMCI

0 1 2 3 4 5 6 7 8 9 10 km
 — PLASTNICA 200 m
 — PLASTNICA 1000 m
 - - - - - MEJA KATASTRSKE OBČINE

Inštitut za geografijo Univerze v Ljubljani
 Avtor: dr. Klemenčič
 Kartograf: B. Antonič

ŠTEVILO AVTOMOBILOV V NASELJIH OBČINE TOLMIN LETA 1975



ŠTEVILO AVTOMOBILOV


- 1
- 5
- 10
- 50
- 100

164 o ljubljani
avtor: M. Klunčič

ŠTEVILO IN DELEŽ ZDOMCEV PO NASELJIH OBČINE TOLMIN LETA 1971



ŠTEVILO ZDOMCEV



DELEŽ ZDOMCEV OD VSEGA PREBIVALSTVA

